Columbia
玩转户外全天候
TESTED TOUGH
品质千锤百炼 源自美国波特兰
董事长：GERT BOYLE
x Gert Boyle

100条徒步路线之
贡嘎转山

贡嘎转山

作者：仓央JC呢

Columbia

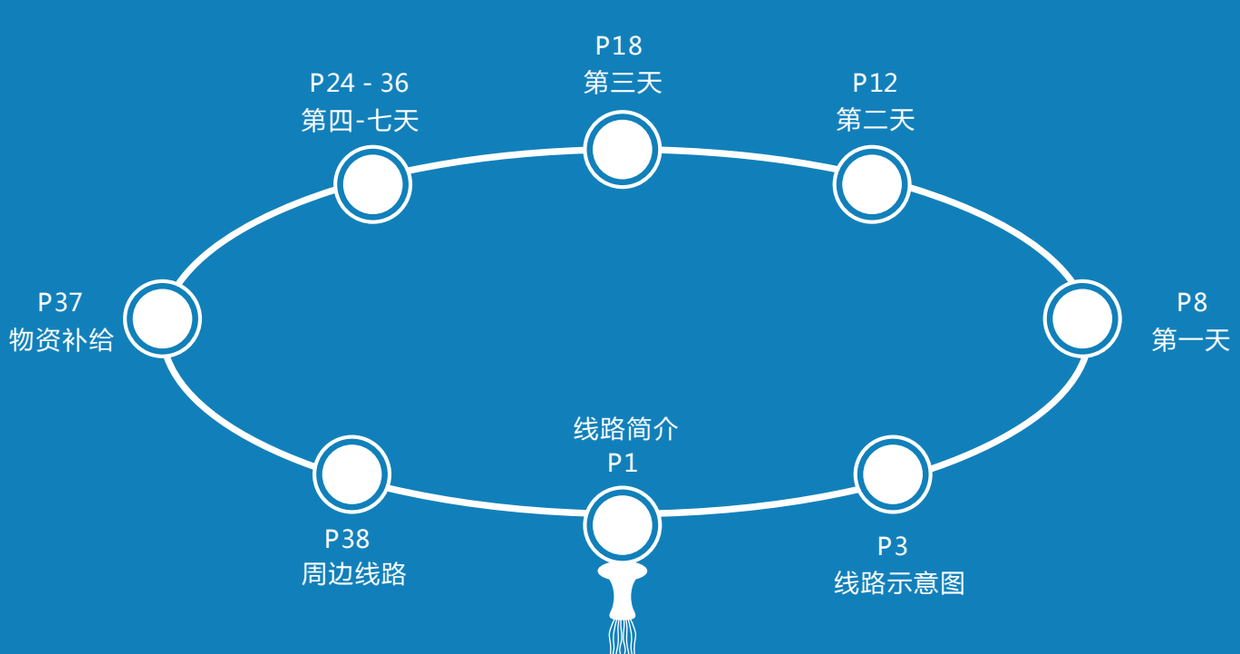

Columbia玩转户外全天候 100条徒步路线

线路简介

贡嘎雪山位于甘孜藏族自治州泸定、康定、九龙三县境内，是四川第一高山，主峰海拔7556米，被誉为“蜀山之王”。以贡嘎山为中心，贡嘎主峰周围林立着145座海拔五六千米的冰峰，形成了群峰簇拥、雪山相接的宏伟景象。

贡嘎山是国际上享有盛名的高山探险和登山圣地，但贡嘎山也是最难以征服的大尺度极高山，其登顶难度远远大于珠穆朗玛峰。据统计到目前为止，仅有24人成功登顶，却有37人在攀登中和登顶后遇难，这其中包括14名外国人。

登山死亡率远远超过珠峰的14%和K2峰的30%，仅次于梅里雪山和雅拉雪山。

随着《中国国家地理杂志》的推介，贡嘎从深藏闺中变为天下驴子所共知，每年来贡嘎徒步的人络绎不绝，只为一睹贡嘎的风采。

近几年来贡嘎以其川中第一山的壮美每年都吸引大批驴友前往转山，一窥神山的真容。

贡嘎山地区是现代冰川较完整的地区。区内有大型的冰川五条（海螺沟冰川、燕子沟冰川、磨子沟冰川、贡巴冰川、巴旺冰川），其中的海螺沟冰川最低处海拔仅2850米，其冰瀑布高1080米，宽1100米，为中国已发现的最以贡嘎山为中心的贡嘎山风景名胜区是目前中国面积最大、环境容量最大的风景区，景区总面积10000余平方公里，包括海螺沟、燕子沟、木格措、塔公、五须海、贡嘎西南坡等景区。

贡嘎山地区的气候深受海拔高度的影响气温随海拔升高而降低，而降水量随海拔升高而增大。

贡嘎转山线路几乎全程都在海拔3000米以上，最高的子梅垭口高达4564米，高海拔使得转山线路的气候多变，每年6—10月为雨季，11月至翌年5月为旱季。

年降水量800-900毫米，多集中在7、8、9三月。夏季云量大，日温差也大，在海拔6000米以上有时气温可达-20°C。旱季里天气晴朗，比同纬度其他地区还要温和，一年里气温最高是4、5月份。

观看贡嘎最佳时间

秋冬两季为观看贡嘎最佳时间，夏季为雨季看到贡嘎的概率不大。

观看贡嘎的最佳地点

贡嘎寺、子梅垭口、玉龙西垭口（泉华滩山顶）、雅哈垭口。

Columbia玩转户外全天候 100条徒步路线

行程路线

图片来自@西藏—假想敌制作

贡嘎转山有多条线路，一般有四个入口，分别是上木居、玉龙西村、老榆林、草科。我走的是黑色路线。

Columbia玩转户外全天候 100条徒步路线

行程路线

线路一：老榆林—草科（约7天）

1、老榆林—电站—两岔河—日乌且垭口—莫溪沟—贡嘎寺—上子梅村—子梅垭口—上子梅村—下子梅村—巴王海—界碑石—草科
穿越难度：★★★★★
风光指数：★★★★☆

2、老榆林—电站—两岔河—盘盘山垭口—雅哈垭口—玉龙西村子梅垭口—上子梅村—贡嘎寺—上子梅村—下子梅村—巴王海—界碑石—草科
穿越难度：★★★★★
风光指数：★★★★★

线路二：草科—甲根坝（约8天）

草科—25KM—界碑石—26KM—巴王海—20KM—下子梅村—2KM—上子梅村—9KM—贡嘎寺—9KM—上子梅村—10KM—子梅垭口—25KM—玉龙西村—20KM—雅哈垭口—24KM—甲根坝
这也就是我这次走的路线，此行我走的是顺着藏传佛教转山的方向，也就是顺时针转山。至于为什么选择这条线路，一是因为此线为顺时针转山线，正合藏传佛教的传统。二是此线的风光极美，包含了四个观看贡嘎雪山的最佳平台（贡嘎寺、子梅垭口、玉龙西垭口（泉华滩山顶）、雅哈垭口）。三是从此线走可以顺路到新都桥，领略“摄影天堂”的魅力。
穿越难度：★★★★★
风光指数：★★★★★

线路三：老榆林—上木居（约7天）

老榆林—电站—两岔河—日乌且垭口—莫溪沟—贡嘎寺—上子梅村—子梅垭口—上木居
穿越难度：★★★★
风光指数：★★★★

线路四：上木居—草科（约5天）

上木居—子梅垭口—上子梅村—贡嘎寺—上子梅村—下子梅村—巴望海—界碑石—草科
穿越难度：★★★
风光指数：★★★

Columbia玩转户外全天候 100条徒步路线

转山主要地点信息

地点	老榆林	两岔河	上日乌且	日乌且垭口	盘盘山垭口	莫溪沟营地	雅哈垭口
海拔	3200	3780	4100	4900	4662	4285	4568

地点	玉龙西村	上木居	子梅垭口	贡嘎寺	下子梅村	巴望海	界碑石	草科藏族乡
海拔	4000	3700	4650	3750	3498	3200	2396	1500

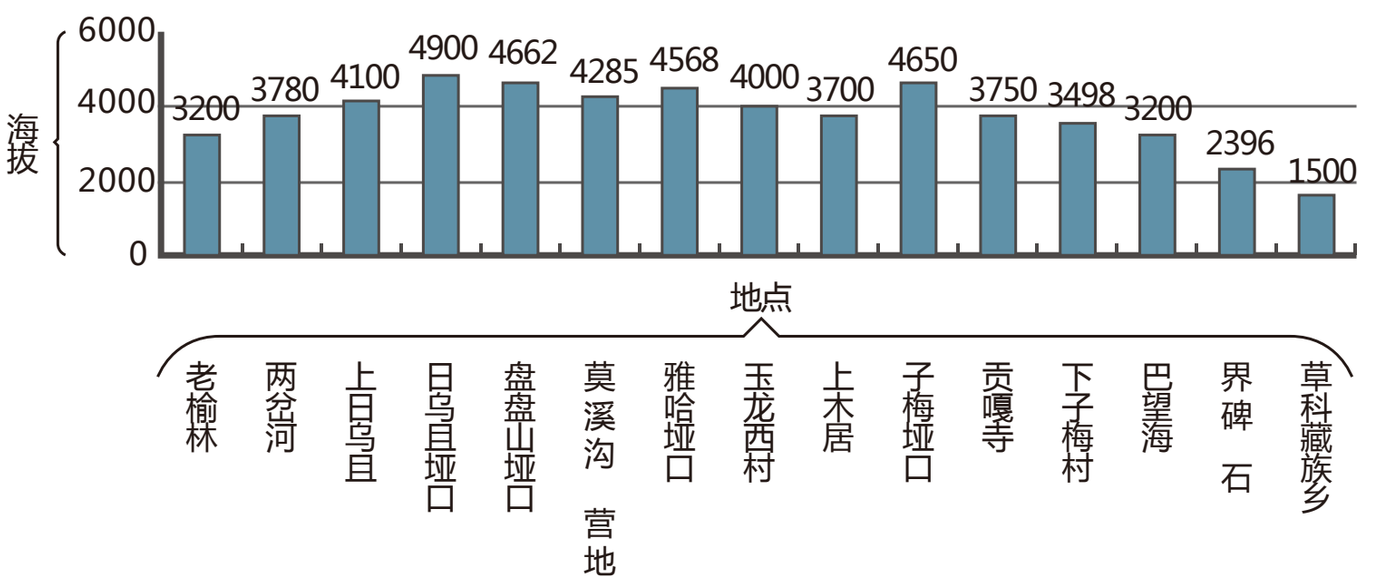

老榆林：N29°57'8.39", E101°57'40.34"
两岔河： N29°27.457′ E101°35.364′
下日乌且：N29°50'1.95", E101°52'8.26"
莫溪沟营地：N29°45'42.21", E101°48'34.25"
上木居：N29.452659,E101.60918
子梅垭口：N29°30.680′ E101°43.212′
子梅村： N29°31.746′ E101°45.309′
贡嘎寺： N29°33.934′ E101°46.239′
下子梅村： N29°31.372′ E101°46.336′
巴王海下游营地： N29°27.194′ E101°52.820′
界碑石： N29°23.750′ E101°58.165′
草科藏族乡：N102°7'11", E29°23'47"

向导马匹

老榆林多吉大叔—电话：0836—2830628 手机：13320793499
在玉龙西村和上木居都有提供向导和马匹服务的藏民，因多吉大叔为人确实很赞，故在此只提供他的联系方式。
向导费：100元/人/天 马匹费:100元/匹/天

Columbia玩转户外全天候 100条徒步路线

去程与返程交通

起点：草科　　终点：甲根坝

抵达草科：1.客车：在成都新南门车站坐到泸定的客车，在两河口下（130元左右），在两河口等前往草科的面包班车（10元）或者在桥边坐一个摩托车过去（20元）。

新南门车站到泸定的客车一天只有两班，分别是10点、12点，从成都到两河口大约需要七个小时，建议坐10点的这班车。

成都新南门车站电话：028-85433609　028-85442046

包车

从成都包车前往草科（包车费用视汽车和季节定）单位：元/天

车型	4月	5月	6月	7月	8月	9月	10月	11月	备注
长安面包	450	500	550	550	550	600	650	450	6+1座
婕达轿车	450	500	550	550	550	600	650	450	4+1座
别克凯越	500	550	550	550	550	600	600	500	4+1座
切诺基越野车	650	650	700	700	700	750	750	650	4+1座

Columbia玩转户外全天候 100条徒步路线

包车

两河口处的路牌，往田湾河方向到草科。

两河口去往草科的班车，班车来回发车，在桥边等一下就有。

两河口边的大桥，从这里进入草科。

离开甲根坝：可以包车去新都桥休息几天，或者直接包车回成都，甲根坝离新都桥很近，约三十几公里。包车价格见上图。

Columbia

贡嘎转山

贡嘎转山 路线行程

D1-3

Day 01

泸定—草科藏族乡—夏家里电站

7：20泸定青松客栈启程，经3个小时的徒步到达前往海螺沟的分岔口，徒步路程13KM，在这里我搭了一辆前往海螺沟的车，我在通往海螺沟的桥边下车，然后往石棉方向徒步2个小时左右，搭上了一位成都大哥的车，他此行是到海螺沟玩，他把我搭到了两河口，我下了车，因为这里是前往草科的入口。

在两河口的商店我买了一根冰棍，非常爽！然后向老板娘打听如何前往草科，她告诉我这里离草科还有十多公里，走路进去比较危险，最好坐一个摩托车进去，我问开摩托车的师傅多少钱，他说20元，我犹豫了一会儿，心想再歇会儿吧！现在正是中午又累又热，于是在店中休息了一会儿。不一会儿一辆小型面包车过来了，往草科方向去，老板娘朝面包车叫道“草科，草科”我急忙问“这是去草科的吗？”她说是的。于是我连忙跑上去问到草科多少钱，司机说十元，我立马上了车。

在车上我问师傅这是去草科的班车吗，每天几班，他告诉我这是去草科的班车，随时都有。到草科的时候2点多，我开始徒步往界碑石方向走，路上有许多泥石流，有一处还涨了很深的水，水流很急，我穿拖鞋依靠登山杖穿过了涨水区。

途中遇见了两个六十多岁的爷爷奶奶，还有一个看起来四十多岁的大叔，他们是一起专门来看仁宗海的，因为涨水区太深，他们的车通不过，因此他们才返回来。在林子里　　我和他们聊了才知道，两位爷爷奶奶已经走了大半个中国了，03年就已经骑摩托车走川藏线入藏了，还骑摩托车环了海南岛一圈呢，他们下一步的目标是东三省和新疆，真是佩服他们！

路上我得一位好心的草科师傅的帮助，他用摩托车搭了我几公里，他去电站，顺路搭了我几公里，我问他要多少钱，他说“我就是顺路搭你，这么一点距离，还要什么钱呐！”晚上将近八点我穿过涨水区见有一电站，心想今晚正好在此借地露营。电站名字叫夏家里电站，两位师傅很爽快地答应了我让我在这里露营。其中一位师傅问我吃过饭没有，我说没有，等一下自己煮面条。他们让我进去吃饭，我才注意到他们正端着碗在吃饭，一位师傅说“不要吃面条，就在这里吃，你看回锅肉。”他端着碗给我看。

我推迟了好久，之后感觉再推迟就有点不好意思了，于是去吃了一碗饭意思了一下，不过菜真是好啊。

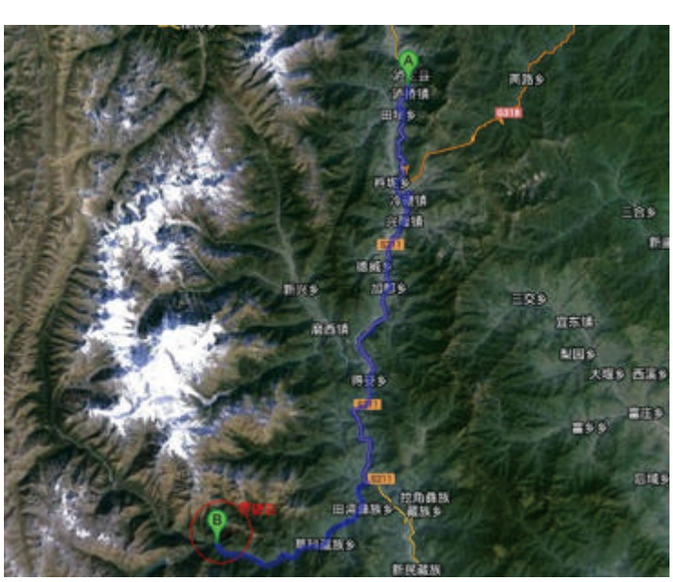

吃晚饭我想早点休息了，走了一天累的不行。在帐篷里把脚底的大血泡铲除后就倒下了，睡的特别快。

Columbia玩转户外全天候 100条徒步路线

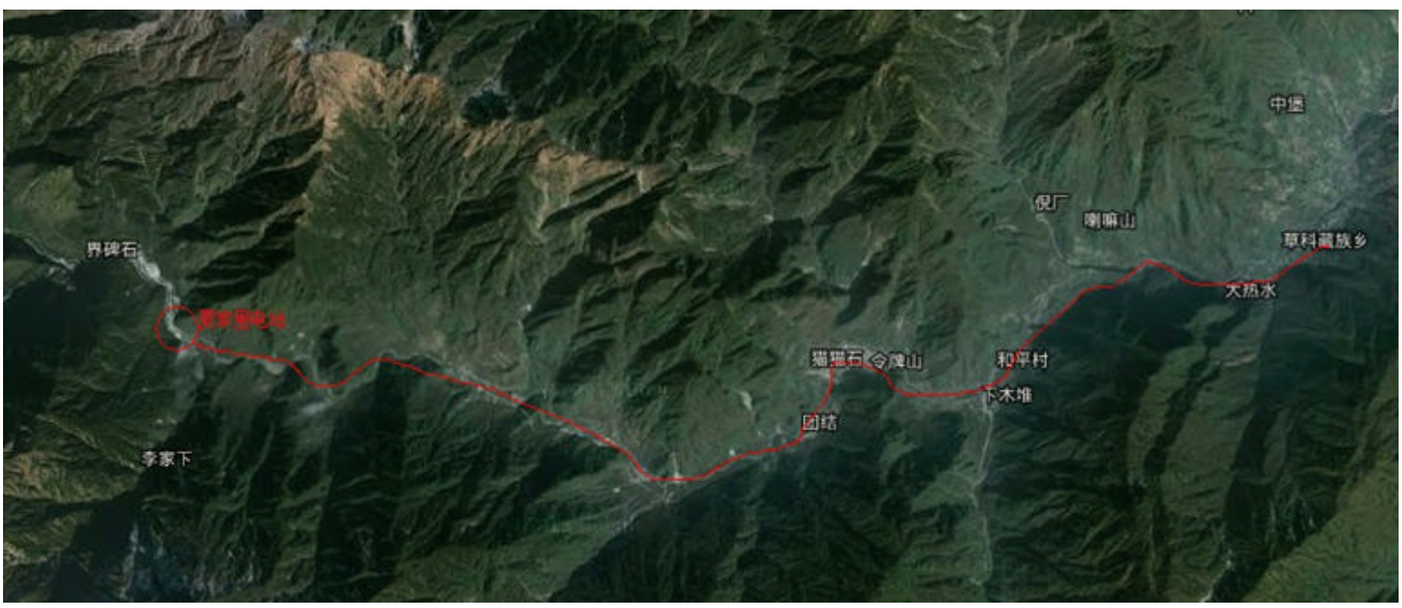

13公里下来，我歇了一会儿，之后搭了两辆车到了两河口，中间又走了一个小时左右。到两河口的时候是中午12点左右，在桥边的小商店我买了一根冰棍解解热，顺便向老板娘打听有什么方法去草科。

老板娘告诉我可以坐摩托车去，20元，有几辆摩托车就在她的店门口，中午太阳大，我在店里休息了一会儿，碰巧赶上去草科的班车，10元。从两河口到草科约一个多小时，因为前一段路不是很好。后面一段是水泥路。

在泸定城门给背包照了一张，去年第一次来到这里，这次重回故地，感慨还是有的。

13公里的路上，可以一路俯瞰下面的大渡河，远处浓厚的云层飘荡在山腰间，蜿蜒的大渡河就这样流向了云里。

Columbia哥伦比亚 Outdry立体轻盈防水鞋

路况复杂，环境多变，推荐穿着Columbia防水多功能徒步鞋，Outdry立体轻盈防水鞋帮配合保护性鞋头，持久保持干爽和轻便。

男式Outdry立体轻盈防水鞋

Techlite轻盈缓震技术结合多元稳定缓震中底，给予舒适体验及缓震保护，无痕Omni-Grip奥米•户外抓地技术配合微型鞋钉设计，抓地耐磨。

女式Outdry立体轻盈防水鞋

两河口处的标识牌。

草科是一个被群山围绕的乡，四周都是崇山峻岭，镇子上有很多旅店、餐馆，最出名的菜是草科鸡，这里还有丰富的温泉资源。如果要在草科待一晚可以尝尝草科鸡，泡泡温泉。

我坐的草科的班车。

下午两点多我坚持往界碑石方向走，路上看到了许多壮观的瀑布。从草科到界碑石的路都是水泥路，路段特别好走，我得一位好心的草科师傅的帮助，他去电站骑摩托车搭了我几公里，一路上有许多的电站。

后面的路时不时有泥石流，还好今天是晴天，如果下雨的话肯定是走不了的。虽然没有下雨，但前几天下雨的积水从山上流下来涨在了路上，水比较深，而且很急，一些汽车因为不能通过而返回。

我脱掉鞋子穿拖鞋借助登山杖通过了涨水区，虽然是夏天，但是水却非常的冷。

路上的涨水区要穿拖鞋才能穿过

路上有一个约一百米的隧道

在途中遇见的三位去任宗海的叔叔阿姨，因为前面的涨水区，他们的车子过不去，所以回来了。

晚上在夏家里电站扎营，夏家里电站离界碑石约两三公里，建议在夏家里电站扎营，电站里有人，界碑石只有几栋木屋，不好扎营。

第一天走下来，脚上的血泡。

总结：第一天建议从草科到夏家里电站，在夏家里电站扎营，全程都是水泥路，可通车，路上会有泥石流，下雨天需注意，泥石流的概率很大，路上还会涨水。从草科行至夏家里电站约22KM，大约需7个多小时。路上有山泉和人家，可以补充水源。

Day 02

夏家里电站—巴望海

早上六点半起床，刚出帐篷就看到几位师傅，这儿有十几位师傅，我昨天来的时候只有四位师傅在，我进帐篷后其他师傅才从外面干完活回来。我正收拾东西呢，一位阿姨对我问这问那，然后叫我吃了面条在上路，这怎么好意思，我连忙婉拒“我有早餐，谢谢，不用了。”

阿姨不管，不断叫我去吃了面条再来收拾东西，我说谢谢阿姨，您先去吃吧，真不用。后来阿姨干脆来拉了，没办法，我又去吃了一碗面条，吃完后收拾东西，谢过各位师傅，我往巴望海去了。

这里离界碑石只有三公里左右，到了界碑石有一个分岔路口，一个是往仁宗海去的，一个是往然洼沟去的，之前我一直以为仁宗海就是巴望海，于是朝仁宗海方向走，走了几步碰见一大婶问她巴望海是朝这个方向走吗，她告诉我是那条往然洼沟的路，她还说仁宗海不是巴望海，了解之后我改道往然洼沟方向走。

从这里开始没有了水泥路，都是石子路，不过还是可以通车的。一直朝前走，累的实在是不行，到了下午两点钟左右，我走到了类似于保护站的地方，这里的人告诉我从这里开始去巴望海没有大路了，都是小路。

他们还告诉我往哪儿走，他们说从这里到巴望海要一个半小时。之后我便一个人进入了原始森林，路迹很明显，路上不断有马粪和脚印。

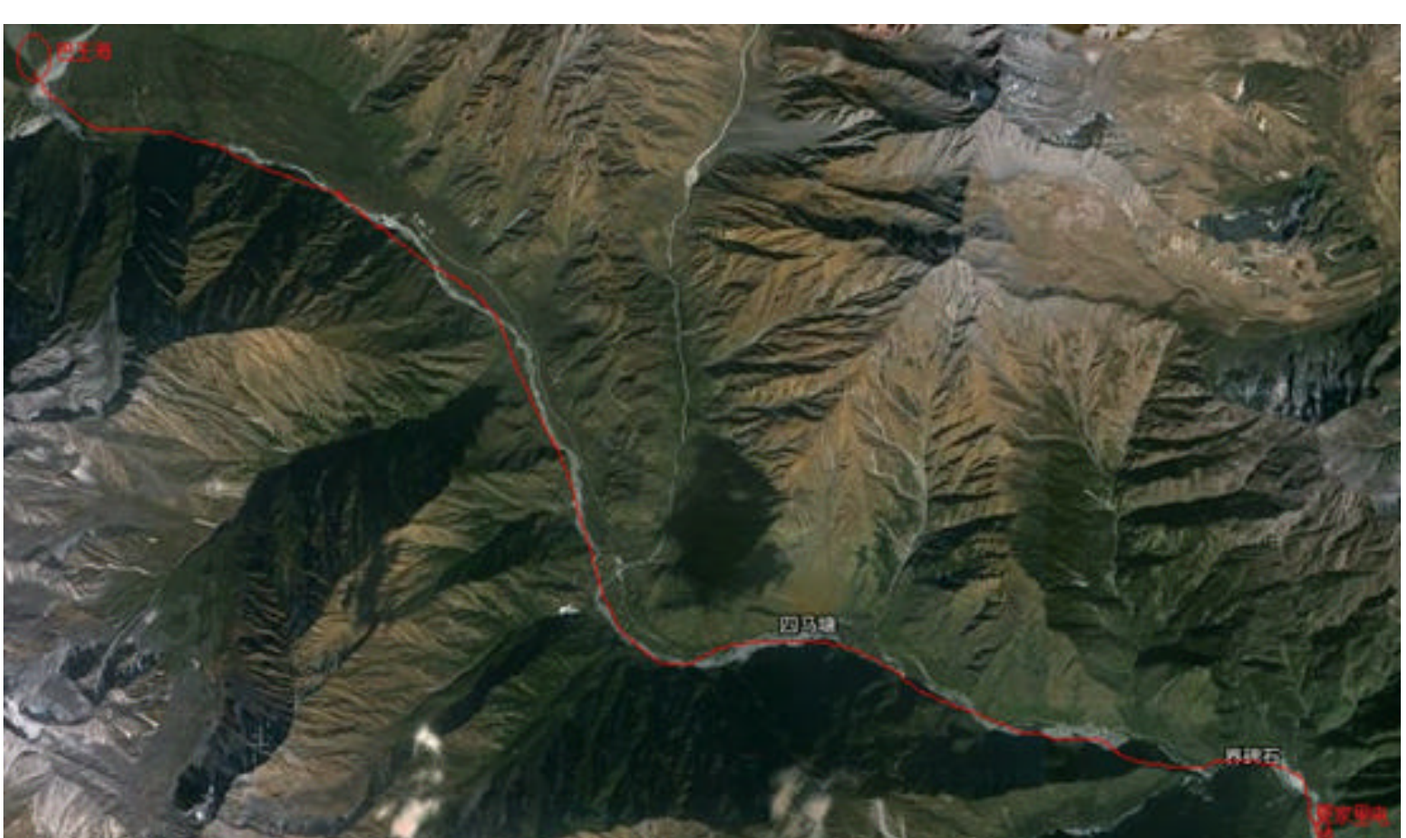

路上有几处要过河，其中一条河河水凶猛，冲掉了过河的木桥，目测我下水的话百分百被冲走，我寻找到在下游有三根木头横在河流上，我脱掉鞋子赤脚去试了一下，感觉可以过去，于是先试着把背包放下爬过去，还真能过去，不过河水很冷，和冬天差不多，冻的我直发抖。管不了这么多了，今天最好过河，要是晚上下雨，明天河水涨的更厉害。

于是回去把背包背上小心翼翼地穿过了河流，过河之后我悬着的心终于放下了，直呼感谢苍天。刚过了那条河，天就下起了小雨，我赶紧穿好鞋子背起包赶快走，还带小跑，争取在大雨来之前赶到巴望海扎营。

过了一座较大的木桥之后我看到了一块写有“巴望海”的牌子，顺着路往下走，不一会儿就到了巴望海营地。5点多搭好帐篷，然后煮了面条，可惜巴望海里的水比较浑浊，没有干净的水源，我的饮用水太少，我吃了一回热干面。之后吃了一点肉罐头。

刚才天下了一点小雨，现在是晚上九点多，帐篷外面狂风大作，还下着雨，幸好之前打了地钉。好了，睡觉，明天争取赶到贡嘎寺。

出了夏家里电站后不久就可以看到任宗海电站

这就是界碑石了，巴望海应该往然洼沟方向走，即须过右边的桥。

在行进了约七个小时之后到了这个小木屋，从巴望海到这个小木屋之间都没有人家，水源也较少。大路到这里也会结束，汽车只能开到这里，接下来就是小路了。

这就是去巴望海的小路的入口，从这里到巴望海还有大概三个小时的行程。

这就是小路，路迹很明显，路上有许多马粪和马脚印，里面是原始森林。

途中会偶尔出现这样的岔路口，看到了不要慌，这些岔路最终都是通向一条路的，走了不久就会汇合。

这一段的第一条小溪，森林里有好几条溪流，所以不用担心水源问题。

走了不久之后会进入到这样的一大片的灌木丛，路迹都是很明显的，不会迷路。

我在路边的草地休息了一会儿

路上的第二条溪流，桥是几根木头，如果是下雨涨水的话很有可能被冲走。

离第二条溪流不是很远的第三条溪流，这应该可以称作河了，可以看到水流非常大。

我试着寻找其他方法过河，我在下游一点的地方看到了这样三根横在河流上的木头，我先试着放下装备过去，确定可以过去后我才穿好装备小心翼翼趴着三根木头过了河，河水非常冷，尽管是夏天，但感觉和冬天的水没什么区别，双脚被冻的发抖。

过河之后在河边，裤子是撸到了大腿的，但还是湿了一点。

过了那条河再走不久就能看到这个河滩，河水就是流向巴望海的。

渡过河滩的木桥，这个木桥结实的很，过了木桥可以看到挂在树上的写有“巴望海”的牌子。然后沿着路走个一二十分钟就到巴望海营地了。

这就是巴望海营地，有一些垃圾在这里，希望后来者把自己的垃圾带走。因我的负重有25kg+，所以我只能做到带走自己的垃圾。

这就是巴望海，我到的时候天快黑了

晚餐就是自己煮的面条，炉头是自己做的酒精炉，因为巴望海里的水是浑浊，只能用自己的饮用水来煮，水少了点，吃了一回热干面。

总结：夏家里电站到巴望海约29KM，前面有六七个小时是可以通车的土路，路上水源不多，注意备好饮用水，有一两个地方有很明显的泥石流痕迹，下雨须注意。从小木屋开始是进入原始森林的小路，路迹很明显，一路有马粪和马脚印，土质松软，下雨可能比较难走，最可能造成阻碍的就是那几条小河，一旦涨水就非常棘手。从小木屋到巴望海有多处水源，大约须行进3小时。

Day 03

巴望海—贡嘎寺

早上七点钟起来，昨晚又是刮风又是下雨，不过还是睡得很沉，出来收拾东西，因为下过雨的缘故，帐篷上还有雨水，背包和防潮垫有点潮湿，但不碍事，只是负重又增加了一点。把东西收拾好，顺便拍了几张巴望海的清晨，时间一下子就八点半了，我看天气不是很好，以防万一，我穿上了雨衣裤子和冲锋衣。昨晚睡觉我穿着裤子和抓绒衣，但感觉还是有点冷，早上起来也是穿着冲锋衣才出帐篷的。

我从巴望海里打了点水，待沉淀了不久后装入水壶，从巴望海通往子梅村的路没有前些天那么好走，路宽估计只有半米，是不断上坡下坡的山路，偶尔也有泥石流路段。走在路上可以一路欣赏巴望海的景色。快走出巴望海的时候，我遇见了一个子梅村的藏族大哥，他骑着摩托车，说是要去草科接个人，我心里惊叹，就单单我刚才走过的那段路，人走都得小心翼翼，他还要骑摩托车过去！我告诉他前面有一条河涨水涨的厉害，桥被冲掉了。他说去看看，于是他往草科方向去了，不过我估计那条河他是绝对过不去的。

走了不久，我的水快喝完了，幸好在前面不远处我看到有河水，在巴望海的尽头有一条河拦在路中，河上没有桥，河水虽不急，但穿鞋过河肯定会湿的，我只能光脚过河，河水和冬天差不多，很冷。

我过河后穿好鞋子不久，那位藏族大哥就骑着摩托车回来了。

他停下来告诉我水很大，他让我上车载我去子梅村，我问他这儿离子梅村还有多远，他说还挺远，而且前面的路我也不知道。于是我便搭上了他的摩托车。

此时大概10点钟左右。大路结束后，又出现了类似于出巴望海时的路，半米左右宽，一边是山体，另一边下面两三米左右是河水。

他就这样骑着摩托车在这样的路上穿梭，我被吓得心惊肉跳的，一个不小心，连人带车都得翻下去，我不敢拍照，也不敢乱动。

不过他的技术很好，虽然我一路上心都提到嗓子眼了，摩托车还是很安全地驶过了这一路段，过完这一段会有一片灌木丛，里面有一条小路，顺着它靠左走可以走到河滩边的砂石路，之后的砂石路路迹就比较明显了。

他开的很快，很快就到了上子梅村，他把我停在了学校里面，因为他的家在学校旁边。上子梅村距下子梅村约3公里。他是我从出生以来见过的最好的摩托车手，技术好的不得了，我第一次体验了一把坐着摩托车在原始森林里狂奔的感觉，为了表示感谢，我硬塞给了他20元钱。

他告诉我这儿有十几个孩子，我下车的时候见到了两个支教的老师，一男一女，我在学校里待了会儿，在简陋的教室里和这里的孩子聊了会儿天，他们告诉我这儿有一年级的、二年级的、四年级的。

我问那个上四年级的小孩他初中在哪里读，他说他读完六年级就不读了，回家去当喇嘛，一个二年级的也叫着说他想当喇嘛。他们跟我说藏族有个传统，家里大的孩子娶媳妇儿，小的孩子去当喇嘛，看得出他们以能当上喇嘛为荣。

待了十分钟左右，我往贡嘎寺方向走，那个支教的男老师告诉我现在看不到贡嘎山，这种大雾多云的天气已经有一个多月了，冬天来的话90%可以看到，现在90%看不到。

不过我还是要往那里走一趟。藏族大哥说走路最慢三个小时就可以到贡嘎寺。在路上一些岔路口，我一直挑最宽的那条路走，路上有许多风马旗，顺着风马旗走也是可以的，不过前一段一直是爬坡，特别累。路上遇见了三个来自康定县的藏族人，他们是从贡嘎寺祈福下来的，他们从老榆林走了两天到这里。越往上走雾越大,这种天气能看到贡嘎山的概率几乎为零，走了两个多小时我才到贡嘎寺，寺里有几位成都人，他们是来这里做一场法事的，顺便来这里玩。

寺里的喇嘛带我到房间，只有两张床，没有被子盖，下面有垫的，20元/晚，另外还收了25元的门票，几位成都人年纪看上去都有三四十岁了，我到的时候他们刚好还在吃饭，我放下东西后他们让我过去吃饭，我便吃了一碗。我在等天气好转，希望明天能一睹贡嘎容颜。

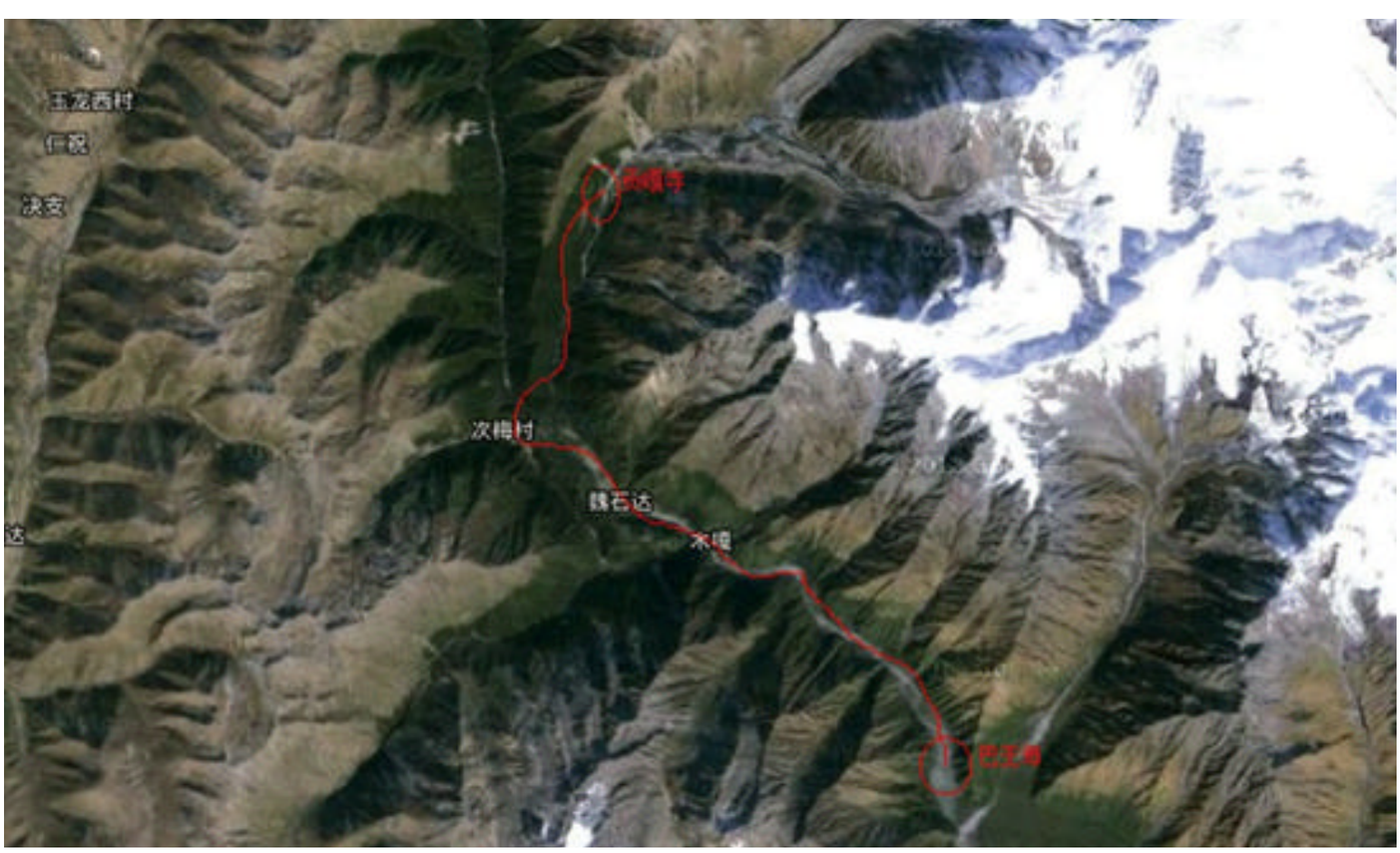

巴望海的清晨，深山之中寂静的巴望海边我孤望远方，昨日晚上的狂风暴雨洗净了这山中的一切！（照片系三脚架自拍。）

Columbia玩转户外全天候 100条徒步路线

出营地不久在较高处拍下的巴望海。

出了营地的路就是这样的，约只有半米宽，晴天倒没什么，下雨极易滑倒，那个子梅村的牛人摩托车手就是载着我在这样的路上狂奔的！技术没的说，那绝对是一流！

Columbia哥伦比亚
Omni-Tech 奥米 • 防水夹克

户外露营，昼夜温差较大，推荐使用Columbia哥伦比亚韩版防水夹克立体修身剪裁，采用奥米•防水技术，具有良好的防水性能。采用拉链和三点连接式三合一系统，可以根据气温状况，随意添加各种内胆。

男式Omni-Tech奥米 • 防水夹克

弹性舒适面料穿着更加舒适，肘部立体剪裁，穿上更加有型。同时有可拆卸风帽，刮风下雨时刻收紧风帽。晴天也可以卸掉风帽。非常方便。更适合春天多变的天气。

女式Omni-Tech奥米 • 防水夹克

路上还有一处这样的乱石塌方区。

大约一两个小时之后，便可以走到这样的草地上来了，这是往后面拍的巴望海。

半路会有两三处这样的流水横断马路，有可能需要脱鞋过去。

大约一两个小时之后，便可以走到这样的草地上来了，这是往后面拍的巴望海。

路上有一栋房子，到了这个草场就往左上角的房子那边走。

路上的第二座桥，过了这座桥往右边走。

过了第二座桥可以看到这个“不动佛圣水河畔”和这些挂在树上的衣物。

途中有一座这样的石门。

走了两个多小时，终于到了贡嘎寺，但天气却是非常不好，满天都是云雾，这种天气能看到贡嘎的概率很小。

云雾中的贡嘎寺。

贡嘎寺，里面一位喇嘛师傅给我安排了床位。

我在喇嘛寺住的床位，25元，加上门票20元，一共付了45元，没有被子，只能睡自己的睡袋。

总结：一般人都选择一天从巴望海到上子梅村，第二天再上贡嘎寺，当然，如果赶一点的话，也可以一天从巴望海到贡嘎寺。从巴望海到上子梅村约20KM，海拔爬升不高，没有大坡。

有几段是狭窄的山路，下雨很滑，第二段窄山路过后是一片灌木丛，路迹不明显，容易迷路，应靠左边走，会走到一片河滩碎石路，之后路迹较明显。路上水源较多，有几处要过河。

上子梅村到贡嘎约9KM，是马道，几乎全程上坡，走路最慢3个小时就能到，路上有几处岔路口，须过两座桥，沿着最宽的路走，路上有许多马粪、脚印和经幡，还有少许游客丢下的垃圾。

Day 04

贡嘎寺—子梅垭口

今天算是聚集了我出生以来的所有运气。昨天还下着雨，子梅村的人说这种云雾天气已经有一个多月了，这个时候看不到贡嘎山，没有人会觉得今天天气会转好。连我自己都块绝望了。

我把闹铃设在了六点，六点我醒的时候感觉外面没有一点动静，于是继续睡，约六点半的时候，我听到外面的脚步声醒了，转头看了一眼窗外，感觉没有雾气了，马上打开窗户，贡嘎绝美的容颜流淌在了我的眼里，我蹭地一下从床上跳起来，抓起相机就拍，然后穿起拖鞋就往外面跑。我激动的不得了，我不辞辛苦来贡嘎转山终于换来了贡嘎绝美一笑。清晨的贡嘎寺非常冷，在一旁的成都人问我穿拖鞋不冷吗，我说还好，我是真的不冷。我一口气拍了一百多张才回房穿鞋做早饭。我煮了一包泡面和一包奶粉。

吃过早餐我再出来的时候太阳已经到贡嘎山顶了，在房间里的时候，一束阳光射进来，我立马往外面看，太阳光呈星芒状刚好落在贡嘎主峰的最顶端，我滴乖乖，太神奇了，我抓起相机狂按快门。不一会儿，一块电池就被我按快门俺掉了，我赶紧找喇嘛帮我充电。此时几个成都人从早上准备的法事已经开始了。

由于他们有要求不让我拍照，所以我的相机里没有出现过一张关于他们法事的照片，关于法事的文字描述我想也还是不公开的好，随着法事的进行，外面的太阳越来越高，贡嘎山上面布满了一朵朵小白云，又是一通狂拍，拍的差不多有两三百张之后为了节省电量到子梅垭口上拍摄日楼金山，我快门按的少了，我开始幻想今天傍晚在子梅垭口的日楼金山，想想就让我兴奋不已。因为带几个成都人来的向导说可以和他们一起走，他们是玉龙西村人，今天回去，我想跟他们走互相有个照应，毕竟他们熟悉这里，至少不会迷路，说不定还可以骑会儿马（他们说过如果走累了可以免费骑他们的马）。

于是我就等他们一起走，但是他们的马走下山了，他们还要去找马。我坐在贡嘎寺门口望着贡嘎山，望了好久，想了很多，甚至心里在想有没有一条线路可以比西南坡更好的登上去，我看着它想了很多线路，最终我的视线定格在东南坡，我比较青睐这条线路。

我心里恨不得立马奔到大本营，自己solo登上去，站在顶峰俯视脚下的冰川。我心想以后若有机会，我定要来试一试这座“蜀山之王”。

我就这样坐着，后面的藏族小孩问我“哥哥，你在看什么啊？”“看山”。一直坐到12点多，向导的马还没有找回来，我想不能再等了，再等下去今天就上不了子梅垭口了。于是我向喇嘛辞行，喇嘛之前献了一条哈达给我，我对他说“师傅，我以后还会来的。”下次来的时候会选择秋冬两季来，希望看到最美的贡嘎。下山只花了一小时二十分钟左右，上山的时候花了两个多小时，关键是下山轻松不喘气，上山喘的跟要命似的。

子梅村一个年轻人告诉我到子梅垭口走路还要四个小时，我心想六点多到垭口刚好等日楼金山，于是开始苦逼地翻子梅垭口，子梅村海拔3498m，子梅垭口海拔4558m，一千多米的海拔差确实给了我很大压力，不过最大的压力还是来自背上的25kg+的负重。

盘山公路上有各种马道，抄马道是一件极其傻逼但心里又心甘情愿去做的事，而且是做的时候想着以后再也不抄近路了，上来之后又傻逼地去抄近路。我望着远处高耸如云的垭口，怎么都不相信四个小时能翻上去，事实证明我的感觉是正确的，走了四个小时我还在苦逼地爬坡，更伤人的是天气开始转变，云雾将四周围绕，能见度真的是不到五米。贡嘎山也早在一两个小时前有云雾汇聚。接着开始下起了小雨，下雨代表这负重增加，我已经精疲力尽了，走几步就得歇会儿，天快黑了，就这样断断续续的又走了两个多小时，我终于翻上了这传说中的子梅垭口，没有日楼金山，天还在下小雨，我赶紧搭好帐篷，我现在只想钻进睡袋，垭口太冷了，我带的打火机因为海拔太高打不着，本想烤一下火的想法又落空了。

今天真的是两个极端，早上我高兴了一上午，下午就各种苦逼。上垭口的时候我不断骂道“TMD我以后再也不翻垭口了，我以后再也不来这儿了。”事实证明这句话说得很没有水平。这次翻子梅垭口是我感觉最累的一次，再也忘不了。钻进睡袋里很快就睡着了，明天的计划是到达玉龙西村。我把闹钟定在了五点半，期待明天会有日照金山出现。

今天天气突然转变，昨天所见的云雾全部散去，天气大好，早上六点半从床上跳起来，激动的差点落泪，美丽的贡嘎山真是太漂亮了！

上天还是没有亏待我这个来转山的人，给了我最好的礼物！

下山的路，下山轻松得多，我用了一个小时多一点就下到了上子梅村。

上面的这个村子也是属于上子梅村。

路上的风景。

在盘山公路上回头就可以望见贡嘎山，只不过这时已经有浓云汇聚。

通往子梅垭口的盘山公路。

在路上我不断回头遥望贡嘎，心里很是不舍。



下午，浓云已经汇聚在了贡嘎山山顶。

下午六点多，天空已经乌云密布，下起了小雨，贡嘎山又像昨天一样完全隐藏在了云雾之中。

总结：从贡嘎山下山约两个小时，很轻松，但从上子梅村到子梅垭口一路全是上坡，约有12km,后面那一段更全是盘山公路，海拔爬升有一千米左右，翻上子梅垭口约需六七个小时左右，可以通车，盘山路的前一段有水源，后面的部分没有水源。

如果要在垭口过夜要备好水源，翻过垭口走不远有牧场，或许会有牧民在那里放牧，也可以在那里扎营。子梅垭口是观看贡嘎山最好的平台，如果天气好，建议在上面等日照金山。

Day 05

子梅垭口—玉龙西村

昨晚垭口狂风大作，吹得帐篷呼呼作响，晚上的垭口真的是很冷。早上五点半被闹钟叫醒，又躺下睡了半个小时，六点钟裹着睡袋拉开帐篷，风真大啊！把衣服都盖在睡袋上。日照金山没有出现，贡嘎山顶被一团云雾挡住了，不过我倒是看到贡嘎的左边有一座山金光闪闪的。忍着寒冷收好东西下山，走了两个弯后看到一群牦牛在山腰，走过去一个藏族人和我打招呼，我问他这些牦牛一头可以卖多少钱，他说小的三四千，大的可以卖到九千多，我看他这一群估计有近百头。他让我去喝开水，我说打点冷水就行，他让我到河边去打。

于是我往河边走，忽然我感觉有点不对劲，我往后一看，一头牦牛带着好几头牦牛尾随而至，我滴乖乖我赶紧挥舞登山杖，它们停下来了，我赶紧往山坡上走，它们又跟着过来了，而且现在是一群了，目测有几十只，我的妈呀，吓死我了我一看它们头上那角，顶一下能把我给顶飞了。我一边挥舞登山杖，一边大叫“嗨，师傅师傅.....”。那一群牦牛丝毫没有退去的意思，我一走，它们就跟着奔过来。师傅听见喊声从山坡那边过来，我一看师傅来了，赶紧往他那边走。在师傅的护送下，我回到了马路上，师傅告诉我它们是想吃盐巴了。

从子梅垭口下到上木居和玉龙西村的三岔路口花了约三个小时，途中碰到了两个要到草科的男驴友，他们没带什么东西，都放在后面的摩托车上运上去。从三岔路口开始不断有牧民和在草坡上休息的藏民邀请我过去休息，他们真是太好客了。从三岔路口走到玉龙西村约需要一个多小时，我去泉华滩的时候，看门的买东西去了，于是我省了20元门票，泉华滩就在马路边往上一点，五颜六色的池子非常漂亮，池子里有年轻的喇嘛在里面洗澡，山上风很大，我感觉有点冷。池子里的水非常清澈，能在这里洗澡感觉比什么都来的舒服。在路边的学校我碰见了三个来此支教的学生，我和他们打过招呼就继续走了，但走了一段心想不行，今晚我得住在玉龙西村，因为相机的电池快没电了，而明后两天是这里的耍把子，为了满足两天的拍摄需要，我今晚得在这里充好电，于是我在这家客栈前等他们回来，他们去小卖部买东西去了，主人也跟着去了。他们回来后，我问他们在这里住一晚要多少钱，他们说去问一下主人，然后他们回来说可以住一晚不要钱，我心想太好了。

早上在子梅垭口，很冷，垭口风很大，如果在垭口扎营，要做好防风、防寒的准备。

下垭口的路上风景很美。

离垭口不远的牧场，很漂亮，就是这群牦牛差点围攻了我。

路边邀请我去做客的藏族牧民。

美丽的玉龙西村。

玉龙西村的白塔。

我在村里的商店里买的饮料，在这么纯净的蓝天白云下，喝一口真是爽爆了！



泉华滩，确实是一个很漂亮的地方。

泉华滩里洗澡的喇嘛，这里的藏民会到泉华滩里来洗澡。

玉龙西村的小学，现在学生们放假了，过几天他们就要开课了。

学校旁的篮球场。

总结：从子梅垭口到玉龙西村约有25km，一路都是下坡，水源充足，下山非常轻松，五六个小时左右就可以到玉龙西村了，过了一座桥之后，往左走不远是去上木居，往右走是玉龙西村，之前从界碑石开始一直没有信号，过了桥之后就有信号了。到了玉龙西村可以住家庭旅馆，这里的人很好。

Day 06

玉龙西村

今天是转山第六天，我今天本可以直接奔甲根坝去，但因为这两天恰逢玉龙西村耍把子的节日，于是我决定今明两天在此观看耍把子。

Columbia玩转户外全天候 100条徒步路线

早上七点零几分被借宿的主人叫醒，因为他们要和三个支教的学生一并去看耍把子，于是叫他们的时候一并把我叫醒了，其实我5点半醒了，但感觉大家都没起，于是就继续睡，原打算6点或6点半起来走，但睡过头了。

在主人家里喝了一碗酥油茶，我将贡嘎寺师傅献给我的哈达献给了主人，以表感激，接着就继续往要耍把子的地方走，耍把子的地方离这里有点远，我心想搭车赶到那里看赛马。

我走了半个小时左右，一辆面包车停下来问我去哪里，车里的司机很面熟，应该是昨天在路上打过招呼的，他还记得我。

我说到耍把子的地方，问他要多少钱，他说：“唉，这....上车吧！要什么钱呐！”我刚开门，一辆越野车停在面包车前面，车窗里伸出一个人头冲我招手：“嗨，小伙子，来。”意思是要我坐他们的车，我心想这世道怎么了，搭个车都这么抢手，我在仔细一瞧，这不是在贡嘎寺的向导他们嘛，我连忙跟面包车的师傅说：“师傅，不好意思，这是我朋友，我们之前就认识，真的不好意思，师傅！”“没事儿，一点关系都没得。”师傅向我挥手。我将车门关好，然后上了几个成都人的车，向导也是带他们去看耍把子的。

在贡嘎寺遇见他们看到了贡嘎山，在这里又遇见他们，心里当真是开心的很。我虽然准备搭车，但开始还是想自己走一段，等时间差不多了，走累了在拦车，但没想到遇到他们主动停下来搭我。昨天我翻子梅垭口，我看到了他们的车，那时我正翻马道，估计他们也看到我了，所以他们今天在车上说：“昨天我们看到你翻子梅垭口了，直上直下的，厉害！”

昨天子梅垭口的马道没把我给累死。他们知道我今天是要去看耍把子，所以把我搭到了那里。这里是玉龙西村的一个牛场，很大很漂亮，早在一两天前，这里就搭好了许多帐篷，我到的时候有遇见了寄宿的主人一家和小学的老校长、三个支教学生，在他们的帐篷里坐了一会儿就又往前去看了。走到前面看到了许多漂亮的马，都系这哈达、扎着头花、尾巴上绑着五颜六色的彩带，漂亮极了，真想跃上去试试。

陆陆续续还有人骑马前来，他们都是来参加今天的赛马的，近百匹健硕的马系在这里，看都看不过来，从马儿身上各种各样的装饰品可以看出这里的人对马的喜爱。以前只看过康巴汉子，却从来没有看过康巴汉子赛马，今天有眼福了，相机的快门也准备好了。

早上来的人越来越多，人都差不多到了的时候，开始了第一项比赛：赛跑。注意，是人，不是马，这高海拔的地方赛跑，我滴乖乖，目测距离是两百米加一个约一百米的山坡，这要是把我放上去，估计得跪。赛跑结束后，几个喇嘛在诵经，应该是类似于祈福什么的。

完了不久，藏民把马牵到几个喇嘛面前，喇嘛们一边念经，一边用树枝将碗里的水洒向藏民和马，不时还洒五谷，藏民低着头。约进行了二十几分钟左右，诵经结束，藏民把马骑向赛马起点，赛马马上开始了，我赶紧往跑道边上走找好机位，等马一跑我端起相机赶紧拍，但速度太快，只拍到一张感觉还行的。

接着跑远就拍不到了，他们终点是对面山坡上的狼烟，很远，很高。在一旁观看的藏民们情绪都很高涨，不时发出喊叫。赛马结束后上午就没活动了，也到了吃午餐的时间，我吃了一点干粮，两个在向导家的小孩给我拿了两个肉包和一桶泡面。

上次在贡嘎寺他们也在那儿，他们总是说要去给我拿着拿那的，我说麻烦你们很多了，不用再麻烦了，我吃这点就够了，那小孩说：“总是说麻烦，其实一点都不麻烦。”我说吃饱了，他说：“骗人。”

淳朴的藏民啊！吃完后在帐篷里眯了一会儿，听到外面有喊叫声，我赶紧起来，原来是赛骡子马上开始了，之前我听到还有赛骡子傻了，骡子都能赛？赛骡子比赛马更好玩，虽然拍不了好片子，但是搞笑的不行，藏民们的情绪比之前更高涨了，骡子不像马那么规矩，有一个人从骡子上摔下来了，所有观看的藏民的笑声持续很久，还有的骡子乱跑什么的搞笑死了。

今天的天气不是很好，一会儿下雨，一会儿阴天，一会儿出太阳，不过这丝毫没有影响藏民们的热情，下雨了照看。

下午最后一个项目是骑马跑圈，这个过程我不知道按了多少快门，我只知道我的存储卡被我按满了，拍了几张自己感觉满意的片子。

藏民们骑着马不断在草场跑圈，那风姿，潇洒极了，好男儿应策马奔腾。这个项目结束后，今天就结束了，许多人会玉龙西村了，几个成都人之中只有一个回玉龙西村了，其他几位好像中午就回康定了。现在草场上剩下的人不多，我到旁边帐篷小卖部要了一瓶啤酒和一点吃的来打发着黄昏时光，明天是唱歌、跳舞，期待明天康巴藏民们的锅庄！

玉龙西村牛场的马儿。

藏民的帐篷内。



前来参加赛马的马儿。

这就是我在贡嘎寺遇见的向导一家。

牛场上有很多漂亮的马儿，它们都是要和主人一起去参加赛马的，从它们身上的各种饰品可以看出这里的人对马儿的喜爱。

第一场比赛就是赛跑。

赛马前喇嘛们的仪式。

赛马开始了。

总结：自昨日看到玉龙西村足以和新都桥媲美的景色后，就更加坚定了我要留在这里看耍把子！

今日所看到的赛跑、赛马、赛驴不仅让我的眼睛得到了享受，也让我的内心获得了最直接的快乐，玉龙西村是一座保留了很古老的藏文化的村子，且风景绝美，绝对值得你驻足！

Day 07

玉龙西村—新都桥

今天耍把子的节目是唱歌和跳舞，早上我朦胧中听见外面下着雨，因为藏民们都还没来，所以今天起的晚一点。

起来后煮了点面条，我发现我煮的面条越来越好吃了，约十点多节目快开始了，起先有两个人在那里讲话，讲了特别长的时间，而且是藏语，我一句都听不懂。

他们讲完后约十几个藏族男孩女孩出来跳锅庄，然后就是各大草原实力唱将出来献唱，那嗓音真是好啊！趁着中午休息的时间，我收拾了一下东西，因为早上下的雨比较大，所以帐篷里有了一点水，睡袋也有点潮湿，我下午就要走了，本想在玉龙西村再呆一晚，但想了一下还是决定今天下午走，罗让云登一直牵着我的手说：“哥哥，哥哥，你别走嘛，再在这里住一晚嘛，住我家，明天我爷爷去成都你搭他的车走嘛！” “哥哥，要不你就别走了。”他的话真的很动情，让我很动情，我也很想留在这里，但我知道现在我还不属于这里，无论什么时候走都有离别的时候。

我跟他说：“我以后还会回来的，我还会来看贡嘎的，说不定还来你们这里支教呢。”

看着他依依不舍的眼神，我心里都有点不舒服了。下午草场出了太阳，我把帐篷收了，东西都收好了，和云登还有贡嘎寺遇到的成都人合完影后，我又要走了，一个小孩说“叔叔再见！”

走出草场，我拍下了几张照片，这个地方我还会来的。

我打算今天下午搭车到新都桥，因为帐篷和睡袋都有点湿，所以今晚扎营可能会很冷。在翻雅哈垭口的时候有好几辆车路过，我都没拦，不知道为什么，我三点钟的时候离开草场，约四点四十翻上雅哈垭口，我也不知道是怎么地，不到两点就翻上了雅哈垭口，雅哈垭口可是比子梅垭口还要高，我翻子梅垭口的时候用了六个多小时，还累得半死，翻雅哈感觉没什么压力。

垭口有一个成都人在等贡嘎的日落，不过希望不大，今天的云挺厚把主峰遮住了。他告诉我下山可以走小路，于是我基本下去都没有上公路，直线下山，那感觉，爽爆了，都是带跑的，海拔四千多米的山上奔跑毫无压力。

我看到后面有几辆车来了，天色也挺晚了，于是我回到公路上准备搭这几辆车，搭到了最后一辆车，他们去甲根坝，也是从草场回来的。

约走了二十公里到甲根坝，下车的时候还下着雨，挺大。我在路边的商店门前躲雨顺便拦车去新都桥，我等了一会儿没有去新都桥的车，于是去旁边的餐馆吃了一份回锅肉炒饭，十元，终于吃到饭了，心里幸福的呀！

几下就搞定了，吃完后继续等，不久就拦到了一辆去康定的车，我让他们把我搭到瓦泽就行，在一条小道处，开车的师傅告诉我从这里走要近一点，谢过师傅。

顺着他指的小道很快就到了318国道瓦泽乡，新都桥有很多客栈，我要去的是我去年住过的一个客栈，就是在那里我知道了贡嘎。

到客栈的时候床位已经满了，路上看到许多客栈里都停满了自行车，这里也是一样，感叹骑行318已不再是什么稀有的事情了，骑友太多了！

幸好还有双人间，于是我住在了一个双人间里，35元。明天再换床位，我还是喜欢床位间的氛围，放下东西后马上把全身上下洗了一遍，七八天没洗澡洗头，有点馊，嘿嘿.....晚上在公共场所上网，都是骑车的，睡得也很早，感觉氛围比上次差了点，比较怀念那个夜晚了，五个人在一张桌子上聊天，一直到晚上十一点多还意犹未尽。那个夜晚好友很多星星呢！明天要把所有有味的衣服洗掉，晒帐篷、晒睡袋.....贡嘎转山在今天结束了，七天的时间完成了一年的祈盼！

远处的牛场。

往雅哈垭口途中对面山坡上的牧场。

在雅哈山腰见到的贡嘎山，还是被浓云笼罩。

下了雅哈垭口不久就可以看见钙化坡，也是一处很漂亮的地点。

瓦泽乡，从这里一边是去新都桥，另一边是去康定。

总结：玉龙西村到甲根坝约45km，玉龙西村牛场到甲根坝约有34km，玉龙西村是沿着公路散布的民居，不是聚在一起的，出了牛场走不久就可以到雅哈垭口脚下了，雅哈垭口虽然和子梅垭口海拔相差不多，但翻上去较之子梅垭口却轻松很多，估计一个多小时就可以翻上垭口，雅哈垭口也是观看贡嘎山的一个非常好的平台。

下雅哈垭口不久可以沿着钙化坡走可以快一点，全程都是可以通车的土路。这45km较之前面的路要轻松许多，甲根坝也是一个非常不错的村子，可以在此休息一天。

Columbia玩转户外全天候 100条徒步路线

装备建议

个人装备：

65—75L登山包、帐篷、0—10°C睡袋（夏季）、防潮垫、冲锋衣（带内胆）、冲锋裤、抓绒衣裤、速干衣裤、徒步鞋、帽子、头巾、手套、雨衣、手电、帐灯、登山杖、水壶、GPS、地图、指南针、照相机、火柴、套锅、炉头、气罐、洗漱用品等。

食品：

挂面、饼干、牛肉干、士力架、奶粉、巧克力、大白兔奶糖、香肠、苹果、梨子等。

药品：

创可贴、消毒酒精、云南白药、感冒药、红景天等。

Columbia哥伦比亚
男女通用防晒帽

Columbia哥伦比亚
男女通用防晒帽

Columbia哥伦比亚
背包40L

Columbia哥伦比亚
650ML防滑水壶

物资补给

Columbia哥伦比亚成都王府井一店	成都市总府路15号王府井百货6楼
Columbia哥伦比亚成都王府井二店	成都市华科北王府井百货2楼远拓户外
Columbia哥伦比亚成都伊藤双楠店	成都市二环路西一段逸都路6号伊藤洋华堂双楠店3楼
Columbia哥伦比亚成都万象城店	成都市华润路158号万象城4楼75号
Columbia哥伦比亚成都IFC店	成都市锦江区大慈寺路17号成都国际金融中心商场地下一层LG106号商铺

当地特色美食

草科：草科鸡

其它地方最有特色的食物估计就是藏餐了，这里是康巴地区的腹地，酥油茶、糌粑、酥油、奶渣是藏族人最常见的食物。

Columbia玩转户外全天候 100条徒步路线

周边线路

“摄影天堂”新都桥（百度词条）：新都桥镇位于康定县境西部，距县城81公里。面积508.3平方公里，人口0.7万。国道318、317线过境。

新都桥是令人神往的“摄影天堂”，地处在公路318国道南、北线分叉路口，是一片如诗如画的世外桃源。

神奇的光线，无垠的草原，弯弯的小溪，金黄的柏杨，山峦连绵起伏，藏寨散落其间，牛羊安详地吃草……川西的平原风光美丽地绽放。

这，就是新都桥，令人神往的“光与影的世界”、“摄影家的天堂”。

人中海（百度词条）：人中海，当地人也称为仁宗海，在地图上见到的是人中海尾的标识。

去人中海必然由两河口出发经过田湾河，河水呈翠绿色，是青青柏树枝在春天里刚刚绽出的嫩芽的颜色。

它从贡嘎山上奔腾而下，就像有人把碧玉和翡翠捣碎成粉，再加上清清泉水磨化成浆，自天堂上不断缓缓倾泻下来。

雅拉雪山（百度词条）：雅拉雪山，藏语全称为“夏学雅拉嘎波”（意为东方白牦牛山），系我国藏区四大神山之一。该山地跨道孚、康定、丹巴三县，其西北面与塔公草原相连，形成雪山与草原交相辉映的壮美景观。雅拉雪山主峰海拔5820米，终年积雪覆盖，盛夏时日，在如花似锦的塔公草原上观瞻雅拉雪峰，有如临仙界之感。

海螺沟（百度词条）：海螺沟位于四川省甘孜藏族自治州东南部，贡嘎山东坡，是青藏高原东缘的极高山地。海螺沟位于贡嘎雪峰脚下，以低海拔现代冰川著称于世。晶莹的现代冰川从高峻的山谷铺泻而下。飞起三百万，将寂静的山谷装点成玉洁冰清的琼楼玉宇；巨大的冰洞、险峻的冰桥，使人如入神话中的水晶宫。特别是举世无双的大冰瀑布，高达1000多米，宽约1100米，比著名的黄果树瀑布大出十余倍，瑰丽非凡。

扫描二维码　收藏该攻略

Columbia

户外资料网
www.8264.com

特别声明：本攻略仅供出行参考。

本攻略唯一版权方（8264户外资料网）及作者不承担任何责任，特此告知！