



Columbia

玩转户外全天候

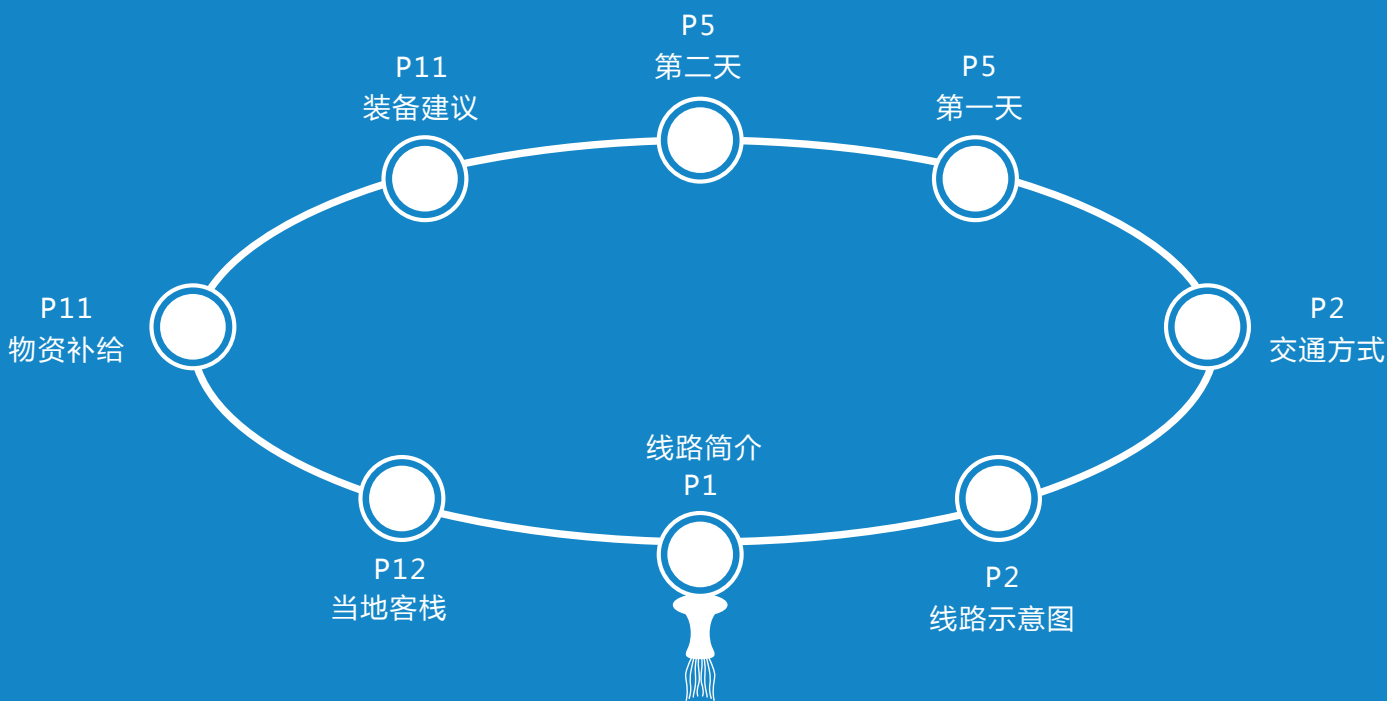


100条徒步路线之

黑竹沟

黑竹沟

作者：色影驴途



Columbia玩转户外全天候 100条徒步路线

中国百慕大 — 黑竹沟

世界虽不乏景色秀丽的人间天堂，但也有不少令人闻之色变、避之不及的恐怖地方。这些恐怖的地方以其独特的诡异怒视着人类，怒视着一切生灵。

位于中国四川盆地西南的小凉山北坡的黑竹沟便是这样一个令世人望而却步的恐怖地带，当地人称死亡之谷。

黑竹沟位于乐山市峨边彝族自治县境内，面积约180平方公里。黑竹沟当地乡名“斯豁”，即死亡之谷。“黑竹沟”为汉人定的名。由于黑竹沟藏有不少未解开的“谜”，当地彝汉人民把黑竹沟称之为南林区的“魔鬼三角洲”、“中国百慕大”。

黑竹沟地势雄险、景观绝妙、生态原始、物种珍稀、环境神奇，其森林景观丰富，自然景观独特，民族风情浓郁，加之种种神奇的传说，使黑竹沟闻名于世。

在沟内海拔2400米以上的山坡上部地带，分布有以“天眼”、“船湖”、“杜鹃池”为代表的10余处高山海子，水面面积最大的约200亩，湖光山色相映成趣，构成了优美的风光。

沟内因高山众多，高度均在著名的峨眉山之上，能见到云海、佛光、日出日落等奇异景象。季节差异的山地气候景观，冬季在公园海拔2200米以上，积雪覆盖，千姿百态的雪凇、雾凇、冰挂、冰凌等，构成了冬季景观一绝。

2014年，我带着敬畏的心，成为黑竹沟户外穿越的一份子。

那是一片绚烂的杜鹃花王国、那是一片洒满阳光的莽莽苍苍的原始森林、那是一片珙桐花肆意翻飞的纯净世界。

魅力黑竹沟，户外徒步的天堂！

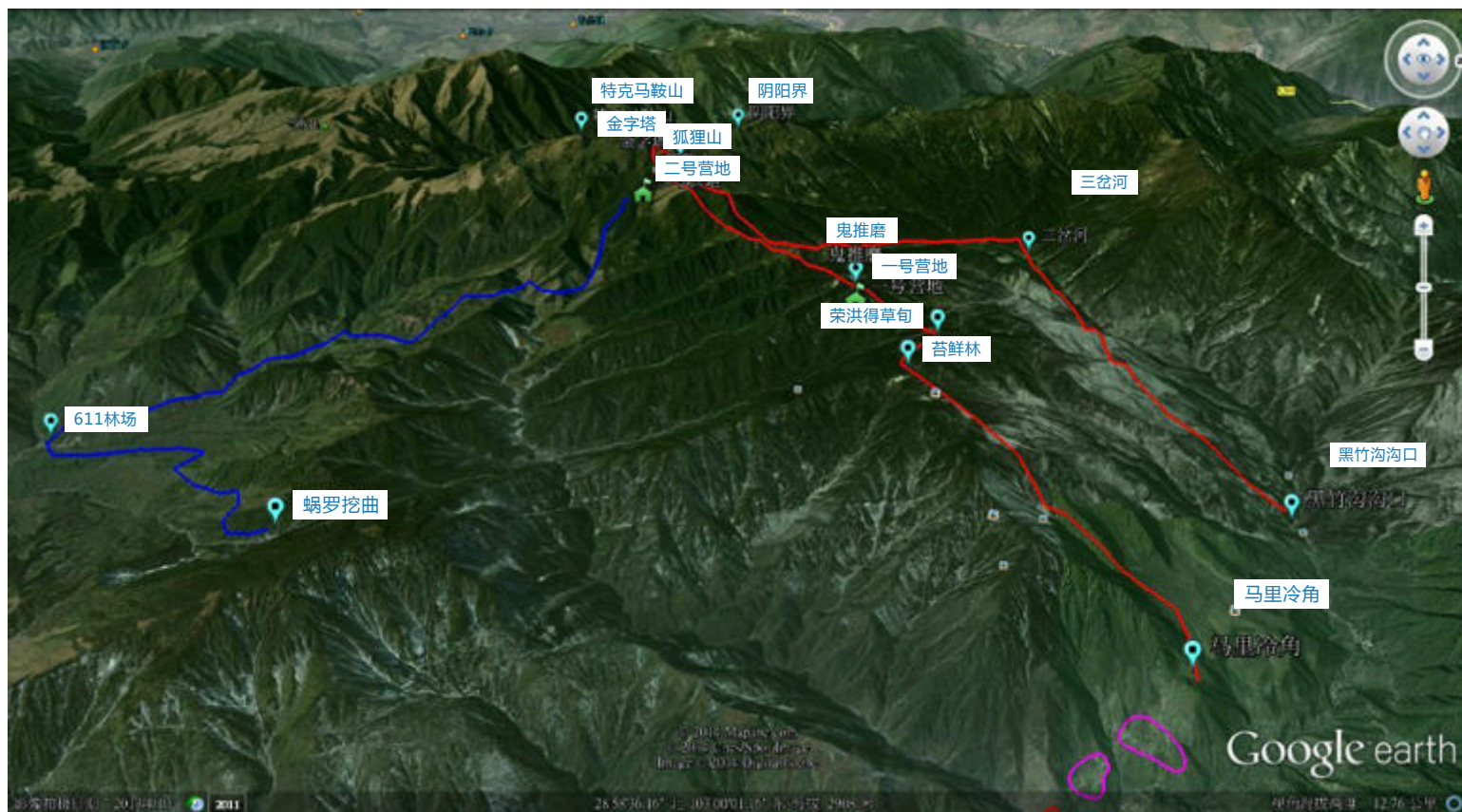


Columbia玩转户外全天候 100条徒步路线

中国百慕大 — 黑竹沟

黑竹沟进山需知

近年时有发生人畜在黑竹沟失踪、失联事件，进入黑竹沟的人员应自觉报告景区管委会或616林场管护站，并获得进山许可证方可进入，可请求向导帮助你完成进山许可证的办理。



交通方式

成都石羊场客运中心至峨边滚动发车，票价约45元。

乐山客运中心站至峨边县城7：30—17：30，每小时一班，票价约25元。

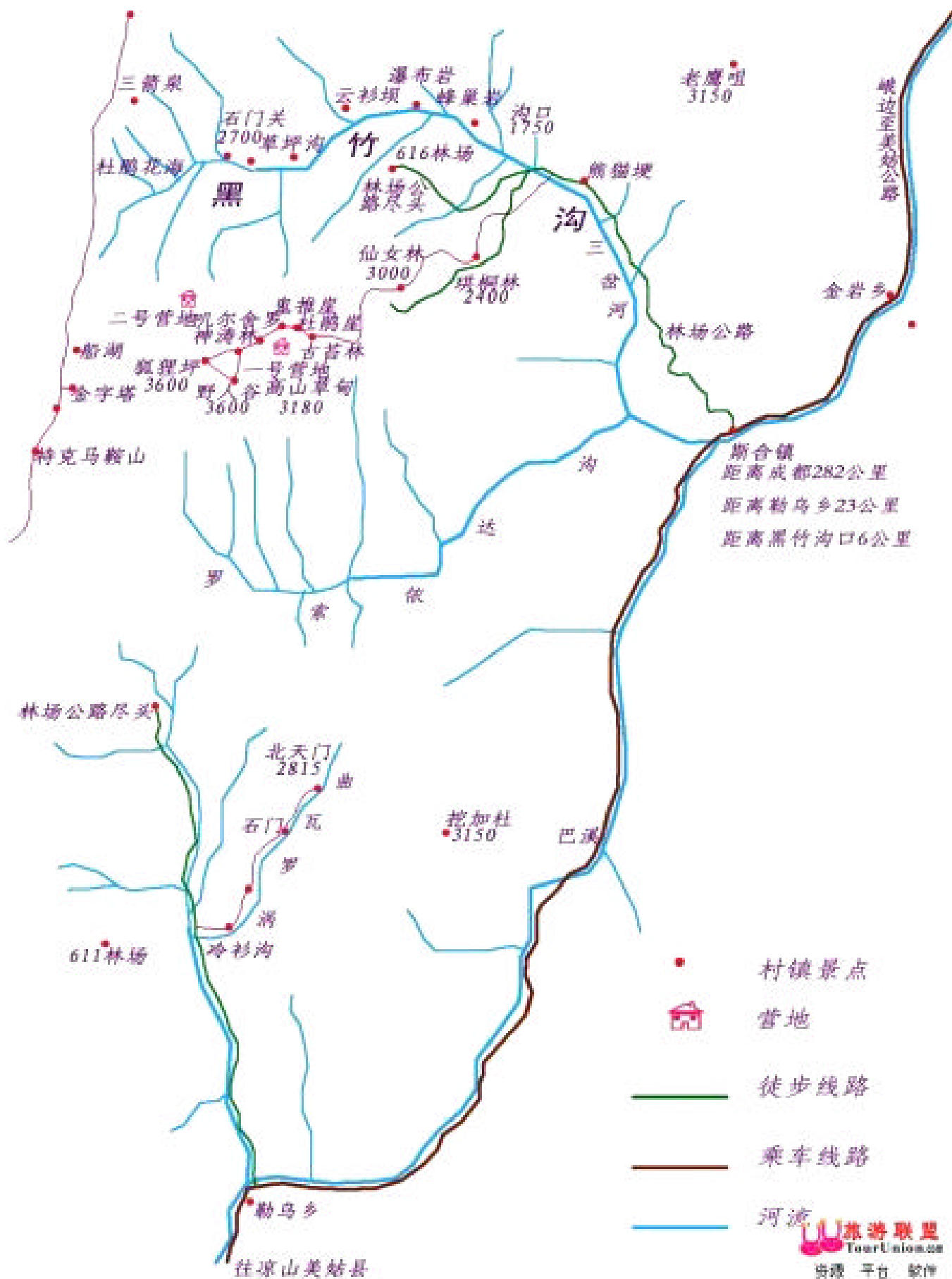
由峨边县城到黑竹沟风景区约63公里，车程约1.5时。峨边县城到黑竹沟镇是省道，黑竹沟镇到景区为17公里的平整碎石路，路况一般，自驾车可到达。从乐山到景区共有3个收费站，单边需过路费28元。

中线主要景点

黑竹沟的主要景点分布在狐狸山附近，有金字塔、阴阳界、万亩杜鹃林、神涛林、杜鹃含玉、野人谷、天眼、瑶池、老鹰嘴、特克马鞍山主峰等。沿途景点有马里冷觉湿地公园、1号营地、珙桐林、苔藓林、荣宏得草甸、2号营地、鬼见愁、鬼推磨、野猪坪、狐狸山、杜鹃含玉3号营地。

Columbia玩转户外全天候 100条徒步路线

中国百慕大 — 黑竹沟



探秘中国百慕大

黑竹沟



黑竹沟



黑竹沟 路线行程
D 1-4

Columbia玩转户外全天候 100条徒步路线

中线穿越主要行程

D1

乐山→峨嵋→峨边→黑竹沟镇→黑竹沟风景区
林场管护站川南林业局616林场管护站第一哨
所→马里冷觉湿地公园1号营地

自驾车到达616林场管护站第一哨所可直接开至1号营地马里冷觉，然后把车开回616林场管护站请人看守。包车也可直接送到1号营地.马里冷觉。从616林场管护站到1号营地马里冷觉，硬化道路，徒步的话也只需要半小时。出616林场管护站沿景区公路（左道）上行2.5公里就到了马里冷觉湿地公园，因水源充足、地势开阔、环境清幽，也是徒步的起点，被选作黑竹沟穿越的1号营地。



黑竹沟景区大门



马里冷觉牵手桥.1号营地取水点

由于黑竹沟中线穿越至少需要4天以上时间，穿越路线长，难度大，体力消耗快，建议在每个扎营地煮米饭吃，干粮只考虑中午一餐。向导是生火煮饭的能手，全程柴火充足，个人只需要带烧开水的炉具和套锅就可以了。1号营地手机信号通畅。



马里冷觉湿地公园1号营地

D2

马里冷觉湿地公园→珙桐林→蚂蝗坡→苔藓林
→荣宏得草甸2号营地

从马里冷觉湿地公园到荣宏得草甸，海拔从1600米上升到3200米，徒步需要7小时。黑竹沟景区面积宽广，地形复杂，进山一定要请专业向导领队。由于扎营需重装穿越，可以让向导帮自己请一个私人背夫，节省体力。真正的徒步穿越是从马里冷觉开始的。由于这一天路程长、起步就是一段2小时的陡坡，难度是相当大的，建议提早上路。有一段路布满蚂蟥，十分恐怖，建议大家提前做好防护准备。风油精是驱蚂蟥比较有效的药物之一，出发时在高邦登山鞋外层涂抹足量风油精，并将裤脚扎紧。

有2小时在密林中穿越，建议穿上长裤和皮肤风衣等防挂伤。前2个小时的攀爬路上是没有饮用水源的，建议大家出发前备足量的水。徒步登山，登山杖是首要装备。穿过湿地公园的沼泽地，到达珙桐林入口，一条不太明显的小路就在珙桐树下。首先是2个小时连续不断的陡坡路，没有一点缓步的机会。不过，在树形优美、花开像一只只展翅欲飞的白鸽、享有“世界鸽子树”美称的珙桐林里穿行，是会令人神清气爽，不畏辛苦的，对户外爱好者来说，美景中穿越就是莫大的享受。

Columbia玩转户外全天候 100条徒步路线

继续攀爬，1小时后进入全程最恐怖地带—黑竹沟蚂蟥坡。在海拔2500米的地方，蚂蟥，是无法避开的。抹了风油精果然情况好很多，只遭了3、4下。

攀爬完珙桐林和蚂蟥坡，2小时的爬坡路就结束了。这时候我们上到了废弃的林区公路上，公路上长满了一人多高的杜鹃苗，除了行人，任何交通工具都无法通行。站在公路上，回头俯看，马里冷觉就在山脚下。公路上横了一根千年古木，向导说，在上面站100个人都没问题，是这个叫‘吃不消’的地方的标志物。

手机在这里有信号。

林区公路从马里冷觉直通荣宏得草甸，不知什么原因废弃了。沿公路走一小段，向导带我们操近道沿溯溪沟直上，那一段连接上下公路的几百米的流水沟，几乎让人崩溃，下望不到顶，上望不到脚，要在艰硬的石板坡上爬1个多小时。但如果顺着公路走，需要的时间更是无法估计了。沟里的流水可直接饮用，路餐安排在爬上溯溪沟后的林区公路这里是最理想的。

林区公路两旁是人工栽植的杉树，风景很一般。继续沿公路前行，在前面的沟口拐离林区公路，一段山脊路在上方虎视眈眈。海拔继续上升，山脊路并不好走，几次要跨过横在路上的大树，费尽周折，相当消磨人的体力和意志。幸好脚踩在厚厚的苔藓林上很舒服，阳光正好打在林间，十分惬意。一定要注意左边的悬崖，要防脚踩空掉下去。海拔不断上升，一定要多喝温水。爬蚂蟥坡、溯溪沟、杜鹃林都是为了操近道，海拔差不多上升了1000米。

马里冷觉湿地公园就在杜鹃林那片悬崖下。从杜鹃林到荣宏得下的苔藓林，1.5小时，一直是沿平缓的林区公路前行，很轻松。一路上出汗多，山里温度低，要及时换上干衣服和添加厚衣服。公路两旁是梦幻般的原始森林，已经进入黑竹沟腹地。2号营地的取水点就在苔藓林下的沟里，很隐蔽，要仔细寻找。

穿过苔藓林，再爬20分钟的山坡就到了荣宏得。外围是黑竹沟原始森林，栈道一圈是艳丽的杜鹃花，栈道下面是低矮而整齐的箭竹林。5月、6月是黑竹沟杜鹃花盛放的季节。荣宏得就在原始森林和杜鹃花海中央，大自然的神奇不得不令人惊叹。

早前可能计划开发荣宏得，修了木栈道，估计来的人少，没有经济效益，多年的木栈道已经毁损严重。

乐山境内最原始、最美的森林，绝对在荣宏得。强烈向大家推荐。

建议包当地司机的车子上山，司机沙提非常熟悉黑竹沟至荣宏得这段路，常年帮黑竹沟景区搞规划设计，联系电话13508133595。从荣宏得停车场沿木栈道徒步上荣宏得草甸需要1.5小时左右。木栈道就隐在原始森林中。

荣宏得的栈道是扎营的绝好地方，晚上风大，要找一处避风的地方。高尔夫球场的箭竹林里不能扎营（其实是一个天然的漏斗），向导说，怕晚上黑熊来攻击人脱不了身。向导们就在栈道旁用避雨布搭一个棚，地上铺上箭竹，棚前烧一堆火，和衣躺箭竹上过夜。荣宏得草甸无手机信号，荣宏得停车场有手机信号。

Columbia哥伦比亚 Omni-Tech 奥米·防水夹克

推荐使用Columbia哥伦比亚防水技术夹克，这件夹克采用Omni-Tech奥米·防水技术，全缝线位密封搭配防水拉链口袋，防水效果更加持久。这件夹克采用了拉链和三点连接式连接，一件衣服三种穿法。



男式Omni-Tech奥米·防水夹克

这件夹克搭配可拆卸、调节式风帽，根据天气的变化可通过调节下摆抽绳、袖口魔术贴来调节衣服内部空气的流通，下颌保护系统，穿着更加舒适。



女式Omni-Tech奥米·防水夹克

Columbia玩转户外全天候 100条徒步路线



苔藓林.2号营地取水点



堪称‘高尔夫球场’的荣宏得草甸



荣宏得.2号营地

D3

荣宏得草甸→鬼见愁→鬼推磨→野猪坪→狐狸山→阴阳界→神涛林3号营地 7小时

从2号营地到3号营地，海拔从3200米上升到3800米，600米的海拔高度，需要徒步7个小时。山背上穿越，强度相当大，建议提早出发，运气好还可能拍到黑竹沟主峰马鞍山的日落景观以及佛光。全天路段均无水源，出发前需备足量的水。

晚上风轻云淡，一大早就在荣宏得望见了黑竹沟主峰马鞍山顶。从荣宏得到鬼见愁的半小时路程，有明显的小路可走，地势也宽阔，比较轻松，景色宜人。鬼见愁，鬼见愁，愁死人的坡，要爬40钟，手脚并用才能上去。黄色的杜鹃妖娆地开在山坡上，无尽的辛苦中又给人极大的心理满足。

爬上鬼见愁就能望到远处的金字塔，惊喜接连不断。金字塔下的神涛林，就是黑竹沟的3号营地，看似近，走起来真是要命。从荣宏得到狐狸坪，360度置身于杜鹃花海中。一直是在山背上行走。要下多少个坡、上多少个坡记不清楚，只知道过山车一样一道山梁接着一道山梁，没完没了。

鬼推磨这个地方，最容易迷路，一旦走迷，后果不堪设想。连接鬼推磨这道山梁的，有几个山背分岔，分别下到不同的地方，相距十万八千米，还有一条是下到611林场勒乌乡去的。林场的朋友特别提醒我们在鬼推磨这个地方千万小心。放眼望去，全是原始森林。黑竹沟盛产雾气，在鬼推磨这个地方没有向导同行又遇上雾的话，生还的可能性就是零。隔天返回时向导也再三提醒大家在鬼推磨这个地方要等到向导来了才可以继续走。

注意到一个细节，沿途粗大的树杆1米高的地方涂着鲜红色的油漆，如果突然发现自己身边没有这样标志的箭头，很有可能你已经走错路了。鬼推磨到野猪坪那一段路，靠右边是悬崖，悬崖上穿越，需十分小心。野猪坪，听名字就知道是一个视野开阔地带。大晴天时，在这里由近至远可望见狐狸坪、阴阳界、金字塔、特克马鞍山，万亩杜鹃林。

野猪坪一段是在2米高的竹林中穿行，后面的人看不到前面的人，密密实实的竹林夹缝中间一条10公分宽的小路。穿越这段路很辛苦，一是看不清楚路也看不到天，二是竹林里的灰太大让人呼吸困难，三是人与人距离不能靠太近，防竹叶划到人的眼睛。

过了箭竹林下一道山梁又进入杜鹃花和原始森林中。离狐狸坪越来越近了。路餐就在狐狸坪下一道山梁处解决的。建议大家出发前多备一些生黄瓜，在穿越路上吃那是最可口的东西。另外，黑竹沟穿越强度太大，一定要多备熟牛肉（抽真空），再配上辣椒粉，就着黄瓜，比任何东西都来得踏实、管用。

Columbia玩转户外全天候 100条徒步路线

越接近狐狸坪，行走越艰难。海拔在3600米左右，爬10来步，就必须停下来，将积压于心的粗气完全喘出胸腔，然后再爬10来步，再停下来。如此反复，几近崩溃。还好，一路景致太美，激情一触即发，人在兴奋状态中是不知倦怠的。有好几段路是在悬崖边行走的，谨防摔下悬崖去。有些地方坡高，跨度大，非常耗体力。要时刻保持身体的平衡。

7个小时，荣宏得到狐狸坪。手机在狐狸坪有信号。这里海拔3800米，山顶风特别大，不宜久留。站在狐狸坪，整个黑竹沟一览无遗。这里是黑竹沟的最佳观景点之一，堪称360度观景平台。金字塔、阴阳界、马鞍山、神涛林、野人谷、杜鹃含玉、瑶池、老鹰嘴、天眼、万亩杜鹃林，都集中在这里。傍晚时分在狐狸山上守日落和云海，运气好可以拍到佛光。狐狸坪的草坡上长满了一种熟悉的中药材贝母。

狐狸坪下的神涛林就是黑竹沟的3号营地，背靠金字塔，紧临杜鹃含玉和野人谷，水源充足。


从狐狸坪到神涛林的草坡上有一条用木棍铺的小路，一直通到神涛林。神涛林海拔3600米。早晚温差比较大，但是海拔3600米的3号营地比海拔3200米的2号营地要温暖，不知这是什么原因。



树杆上红油漆箭头就是指引的路标

Columbia哥伦比亚 Outdry立体轻盈防水鞋

户外徒步推荐Columbia春季新款轻便多功能徒步鞋。它的鞋帮是采用网布鞋面配合焊缝技术来减轻鞋面的重量，Outdry立体轻盈防水技术，全面阻隔水分。中底的Techlite轻盈缓震技术给予你舒适的体验和缓震保护。让你穿起来感觉更轻盈。



荣宏得原始森林



野猪坪，狐狸坪，金字塔，特克马鞍山



男式Outdry立体轻盈防水鞋

外底更是采用了Omni-Grip户外抓地技术，抓地耐磨，适合多种地面。穿上它，让它和热爱徒步的你永不疲倦，一直行走路上！



女式Outdry立体轻盈防水鞋

Columbia玩转户外全天候 100条徒步路线



阴阳界，金字塔，神涛林



金字塔

D4

神涛林→野人谷→杜鹃含玉→金字塔→特克马鞍山→杜鹃含玉→神涛林 5小时


海拔4288米的黑竹沟最高峰马鞍山，是黑竹沟穿越的终级目标。据说上到顶的人屈指可数。我们是向导带上去的第一批队伍。建议打早从神涛林出发，到马鞍山顶看日出，别有一番意义。冲顶的路距离不长，但海拔高，没有路，80度的陡坡，需要爬2小时。沿途没有水，出发前需备足水。

从神涛林到杜鹃含玉一段有木棍铺设的小路，之后就完全没有路。杜鹃含玉非常美，10米高的杜鹃树满山谷怒放着娇艳的花朵，震撼。再往上就没有路了，一片经受过火灾的碳化的悲伤的杜鹃丛一直延升到马鞍山顶。5月，不知名的花含苞欲放，与碳化的杜鹃丛显得格格不入。死死拉住碳化的杜鹃树，找准落脚点，拼命往上攀，攀几步就要大口大口地喘气。

过了金字塔是一段崖壁横在面前，需要攀上崖壁到达山顶，崖石比较牢固，可以攀爬，但是一定要抓稳、踏稳。乐山的最高峰，将天地一分为二，一边是乐山市峨边县，一边是凉山州甘洛县。日出东方，世界在脚下，天地雄辉。

金字塔，百度百科是这样介绍的：黑竹沟的最高峰马鞍山主峰东侧，有一座海拔3998米的山峰，其上部成三棱形，酷似埃及金字塔，在红光照耀下，金光四射，形成一个神奇无比的梦幻世界。“金字塔”是黑竹沟两大水系的分水岭，就像“金字塔”伸出的两条玉臂，把整个黑竹沟区域的腹心地带紧紧环抱。黑竹沟“金字塔”不仅具有极高的科考价值，而且是极为难得的观景台，旅游者站在金字塔之上，近可将古冰川遗迹、冰斗、角峰、V型谷等景观一览无遗；远可望日出、云海、佛光奇景，黑竹沟全貌尽收眼底。

我是攀上金字塔的第一个女人。向导说，连他都没有上去过。上山容易下山难。从马鞍山顶、金字塔顶下撤到神涛林，需要一步一步走稳，很可能摔下山崖。如果时间安排足够，金字塔周围的野人谷、瑶池、天眼非常值得一探究竟。要注意的是，一定要随向导前往。这些地名都是川南林业局和国家林业局的工作人员一起命名的，当地的向导并不清楚某个点叫什么名字。



神涛林，杜鹃含玉

Columbia玩转户外全天候 100条徒步路线



冲击最高峰马鞍山



站上金字塔顶

D5

神涛林→狐狸山→荣宏得→苔藓林 7小时

上山容易下山难这句话，适合任何一条穿越路，尤其是黑竹沟。

前一天从马鞍山顶下撤到神涛林，走得胆颤心惊，生怕摔下山崖，人仰马翻。连续4天高强度穿越，体力消耗很大，建议补充葡萄糖口服液或者葡萄糖水，补充体力，也抗高反。

从神涛林回黑竹沟景区616林场管护站，有三条穿越线路供选择；从神涛林回黑竹沟镇，有四条穿越线路供选择。均以黑竹沟镇为起点、终点，可环线，也可原路返回，每条线均需要3-5天时间，若为环线，则需要5-8天时间。

本攻略主要介绍下图中线，穿越需要4-6天时间。

第一条：黑竹沟镇→黑竹沟大门→616林场管护站→马里冷觉1号营地→荣宏得2号营地→狐狸山→神涛林3号营地→特克马鞍山（下图中线）。

第二条：黑竹沟镇→黑竹沟大门→616林场管护站→荣宏得停车场→荣宏得2号营地→狐狸山→神涛林3号营地（下图中线精华段，难度相对小，适合大多数驴友前往，包车到荣宏得停车场，以荣宏得栈道作徒步起点，只需要3天即可）。

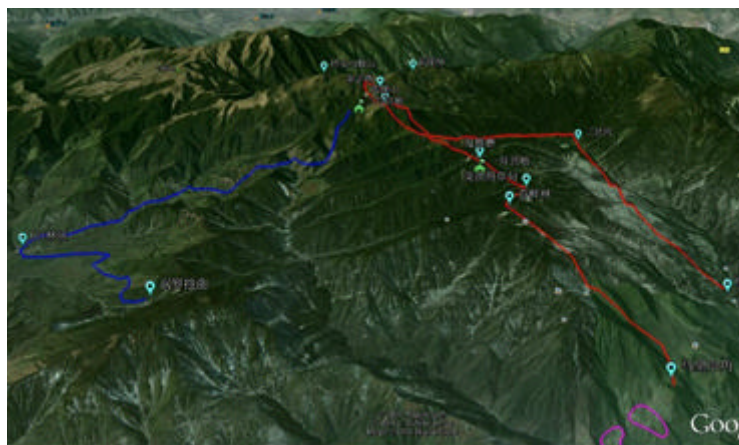
第三条：黑竹沟镇→黑竹沟大门→616林场管护站→马里冷觉1号营地→黑竹沟沟口→三岔河2号营地→川字瀑布→狐狸山→神涛林3号林地--特克马鞍山（下图右线）。

第四条：黑竹沟镇→勒乌乡→611林场管护站4号营地→狐狸山→神涛林3号营地→特克马鞍山（下图左线）。

沿中线返回需要时间大概7小时，不比去时需要的少。如果遇下雨，路特别难走，特别要防止摔倒，踩到箭竹是非常危险的，十有八九都会摔得人仰马翻。加上体力透支，下撤路上没有摔倒过的人很少。全程穿越中手套的作用是非常大的，特别是下山路，扯住箭竹或者其他植物，摔倒的可能性就十分小。嘿嘿，我一次也没摔倒过。

除了防止踩到箭竹滑倒，还有防止摔下悬崖。下坡路过悬崖地带，可以将身体压低，辅助抓扯身边的植物，谨慎通过。

无论天气预报黑竹沟的天气情况如何，都需要备雨衣。黑竹沟的天说变就变，一来就是电闪雷鸣，雨如注，无处可躲。我们在最后一天就遭遇了暴雨。



这是川南林业局的朋友提供的黑竹沟卫星地图

Columbia玩转户外全天候 100条徒步路线

装备建议

冲锋衣、保暖服、速干衣裤、防水高帮徒步鞋、背包、帽子、手套、登山杖、扶膝、风油精N瓶（驱蚊）、手电筒、炉灶、雨衣、相机、药品、葡萄糖（长时间长距离徒步穿越，为保存体力，葡萄糖是极好的东西）、足量的水等。



Columbia哥伦比亚
男女通用防晒帽



Columbia哥伦比亚
男女通用防晒帽



Columbia哥伦比亚
背包40L



Columbia哥伦比亚
650ML防滑水壶

物资补给

Columbia哥伦比亚成都王府井一店	成都市总府路15号王府井百货6楼
Columbia哥伦比亚成都王府井二店	成都市华科北王府井百货2楼远拓户外
Columbia哥伦比亚成都伊藤双楠店	成都市二环路西一段逸都路6号伊藤洋华堂双楠店3楼
Columbia哥伦比亚成都万象城店	成都市华润路158号万象城4楼75号
Columbia哥伦比亚成都IFC店	成都市锦江区大慈寺路17号成都国际金融中心商场地下一层LG106号商铺

友情提示

重装多天户外穿越，最好煮米饭吃。公共食物可准备米、土豆、紫菜、南瓜、白菜、面条、熟肉圆子、黄瓜若干（路上生吃）、粽子等，以补充穿越所需能量。

中线水源分布

1号营地：马里冷觉湿地公园牵手桥处的流水清澈，水源充足，可作饮用水。

2号营地：荣宏得草甸下行10多分钟路程的苔藓林处的流水清澈，水源比较充足，可作饮用水。

3号营地：神涛林水源充足，流动的山泉水可作饮用水。

4号营地：苔藓林水源比较充足，流动的山泉水可作饮用水。

Columbia玩转户外全天候 100条徒步路线

当地客栈

东方宾馆

地址：峨边县步行街45号

房间：单人间60-80元/间、三人间100元

富洋酒店

地址：峨边县新村路222号

房间：单人间80元/间、双人间80元/间、豪华套间190元/晚

黑竹沟彝族风情酒店

相当于四星级酒店，纯彝族风情住宿环境，32幢小木屋共62个床位，可享用彝族特色砣砣肉、杆杆酒等。

黑竹沟温泉

黑竹沟温泉位于峨边县至黑竹沟镇的公路边上，距峨边县城33公里，距黑竹沟镇10公里。温泉泉水清冽，品质优良。黑竹沟温泉水中含锶、锂、硼、氟、偏硅酸、硫化氢及微量氢和金，水温常年保持在48-62摄氏度之间，24小时不间断地注入新鲜水源。黑竹沟温泉山庄房价含温泉价，节假日价格均不同。联系电话：0833-5280188

当地美食

彝族以玉米、荞麦、洋芋为主食，有偏爱吃粑粑的习惯。所食的粑粑多以玉米或荞麦磨粉蒸、烤而成。粑形扁圆，一般重半斤左右，在旅行时喜携大粑。粑粑以“烙粑”最为精美。“烙粑”以玉米粗磨去壳后，再加水细磨精制而成，细腻香甜，分外可口。在彝汉杂居地区，彝族群众受汉族生活方式的影响，食用玉米粉蒸饭。

肉食以猪、牛、羊肉为主，忌吃狗肉、马肉、猴肉、蛇肉、猫肉等。彝族群众喜食“坨坨肉”，将鲜肉切割成拳头大小，煮熟后盛入名为“挖伊”或“美时”的食筐内。筐内放置匕首，食肉者随意割取佐餐。此外，当地人还喜欢吃烧烤仔猪，烧烤仔猪肉香嫩鲜美，别有风味。

“泡水酒”是彝族人民的传统饮料。制作方法是将玉米、荞麦、高粱等炒熟、磨粉、发酵后装入木桶，取洁水倾入桶内，再从桶脚用竹管导出“泡水酒”。它度数低，酒味醇正，清凉甘甜。年节或婚娶等喜庆期间，更是不可缺少的最佳饮料。

当地俱乐部

风行户外俱乐部

何丁：15882315205

地址：峨山县绥山东路83号（东门南苑小区对

乐山山水户外俱乐部

卡卡QQ：496610138

联系电话：13408232215

穿越向导

沙波，男，36岁，彝族人，黑竹沟镇古井村会计。联系电话：13551678510

曲必，男，50岁，彝族人。联系电话：15196408536

他们都是非常负责、非常专业的好向导，人耿直，很好沟通，对黑竹沟穿越路十分熟悉，体力强悍。在野外生火煮饭那是能手，无论下再大的雨也难不倒他们。

一般向导负责准备公用大锅（需提前与向导沟通），负责背公共物品（食品及煮饭的大锅），为保安全，通常3人请一个向导，每个向导费用按天计算，200元/天。因为要扎营，也可以请私人背夫，私人背人按天计算，150元/天。

Columbia玩转户外全天候 100条徒步路线

周边线路推荐

峨眉山

世界文化与自然遗产，中国四大佛教名山之一，全国重点文物保护单位，国家重点风景名胜区，国家AAAAA级旅游景区。位于四川省乐山市峨眉山市境内，景区面积154平方公里，最高峰万佛顶海拔3099米。地势陡峭，风景秀丽，有“秀甲天下”之美誉。气候多样，植被丰富，共有3000多种植物，其中包括世界上稀有的树种。山路沿途有较多猴群，常结队向游人讨食，为峨眉一大特色。峨眉山是中国四大佛教名山之一，作为普贤菩萨的道场，主要崇奉普贤大士，有寺庙约26座，重要的有八大寺庙，佛事频繁。

乐山大佛

乐山大佛，又名凌云大佛，位于四川省乐山市南岷江东岸凌云寺侧，濒大渡河、青衣江和岷江三江汇流处。大佛为弥勒佛坐像，通高71米，是中国最大的一尊摩崖石刻造像。乐山大佛头与山齐，脚踏大江，双手抚膝，大佛体态匀称，神势肃穆，依山凿成临江危坐。大佛通高71米，头高14.7米，头宽10米，发髻1021个，耳长7米，鼻长5.6米，眉长5.6米，嘴巴和眼长3.3米，颈高3米，肩宽24米，手指长8.3米，从膝盖到脚背28米，脚背宽8.5米，脚面可围坐百人以上。


马边大风顶国家级自然保护区

马边大风顶国家级自然保护区位于四川省乐山市马边彝族自治县境内，地理位置为东径103°14′~103°24′、北纬28°25′~28°44′之间。该保护区是1978年经国务院国批准成立，以保护大熊猫、羚牛、珙桐、水青树等珍稀濒危野生动植物及其自然生态环境为主的森林和野生动物类型自然保护区。

最佳穿越季节

5月是黑竹沟高山杜鹃盛放的日子，也是鸽子花布满山谷的日子；6月是黑竹沟高山草甸山花盛放的日子，整个狐狸山沐浴在花的海洋中；初秋是枫的季节，魅力四射的黑竹沟再添上红枫的热情使每一位身临其境的驴友痴醉。

作者简介



色影驴途：昵称色色，女，38岁，户外天堂四川乐山，身高158cm，体重88斤，QQ393291021。爱好徒步、登山、骑单车、自驾、拍摄、写游记。已走遍乐山10条经典徒步路线，并写有详细游记攻略。走过西藏、新疆、内蒙古，将再赴阿里。户外格言：驴行是一种病，驴行中国是一种不务正业的修行！唯有让身体和灵魂一直走在路上！



扫描二维码 收藏该攻略

 Columbia



特别声明：本攻略仅供出行参考。

本攻略唯一版权方（8264户外资料网）及作者不承担任何责任，特此告知！